



# Strategie komunitně vedeného místního rozvoje regionu Společná CIDLINA 2014 - 2022

# Obsah

<b>1. Úvod .....</b>	<b>6</b>
1.1. Identifikace nositele strategie .....	6
1.2. Historie a zkušenosti .....	6
1.3. Místní partnerství .....	8
<b>2. Analytická část včetně analýzy problémů a potřeb.....</b>	<b>12</b>
2.1. Vymezení území a zdůvodnění výběru .....	12
2.2. Obyvatelstvo .....	14
2.2.1 Skladba a pohyb obyvatelstva .....	16
2.2.2 Vzdělanostní struktura .....	18
2.3. Vzdělávání, školství .....	18
2.4. Zdravotnictví a sociální péče.....	19
2.4.1 Sociální oblasti a komunity.....	21
2.5. Život v obcích, vybavenost, služby .....	22
2.6. Bydlení .....	24
2.7. Turistický ruch.....	25
2.7.1. Ekoturistické farmy .....	26
2.8. Doprava.....	26
2.8.1. Silniční síť .....	26
2.8.2. Železniční síť.....	27
2.8.3 Místní přeprava .....	27
2.8.3. Cyklostezky, cyklotrasy a stezky pro pěší .....	27
2.9. Technická infrastruktura .....	28
2.10. Hospodaření obcí.....	29
2.10.1. Daňová výtěžnost, ekonomika obcí .....	29
2.10.2. Trh práce (podnikání, výroba, zaměstnanost).....	31
2.10.3. Podnikatelská struktura .....	33
2.11. Nezisková sféra v regionu.....	34
2.12. Životní prostředí .....	36
2.12.1. Geologický profil území a těžba nerostných surovin .....	36
2.12.2. Vodní režim .....	37
2.12.3. Stav povrchových a podzemních vod.....	38
2.12.4. Ovzduší.....	39
2.12.5. Počasí .....	39
2.12.6. Koeficient ekologické stability.....	40
2.12.7. Odpadové hospodářství .....	40
2.12.8. Zemědělský půdní fond.....	40

2.12.9.	Lesní porosty .....	41
2.12.10.	Energetika .....	42
2.13.	Spolupráce .....	42
2.13.1.	Mikroregion Cidlina, svazek obcí .....	42
2.13.2.	Mikroregion Novobydžovsko .....	43
2.13.3.	Meziobecní spolupráce .....	44
2.14.	Civilní bezpečnost .....	44
2.15.	Rozvojový potenciál území .....	45
2.16.	Rozvojové potřeby území z pohledu veřejnosti .....	47
<b>3.</b>	<b>SWOT analýza .....</b>	<b>48</b>
3.1.	Silné stránky .....	48
3.2.	Slabé stránky .....	48
3.3.	Příležitosti .....	49
3.4.	Hrozby .....	49
<b>4.</b>	<b>Strategická témata .....</b>	<b>50</b>
<b>5.</b>	<b>Návaznost na strategické dokumenty .....</b>	<b>51</b>
5.1.	Nižší strategické dokumenty .....	51
5.2.	Vyšší strategické dokumenty .....	51
<b>6.</b>	<b>Strategická část .....</b>	<b>53</b>
6.1.	Definování MISE .....	53
6.2.	Vize regionu .....	53
6.3.	Struktura strategie .....	53
6.4.	Prioritní oblast: EKONOMIKA A VEŘEJNÁ SPRÁVA .....	55
6.4.1.	Strategický cíl 1. Soběstačný region .....	55
6.4.2.	Strategický cíl 2. Komunikativní a vzdělaný region .....	56
6.5.	Prioritní oblast: SOCIÁLNÍ SFÉRA .....	57
6.5.1.	Strategický cíl 3: Pečující region .....	57
6.5.2.	Strategický cíl 4: Atraktivní region .....	58
6.6.	Prioritní oblast: INFRASTRUKTURA .....	60
6.6.1.	Strategický cíl 5: Dostupný a udržitelný region .....	60
6.7.	Koincidenční matice .....	63
6.8.	Nástroje plnění strategie .....	71
6.9.	Integrační prvky strategie .....	74
6.10.	Inovativní prvky strategie .....	75
<b>7.</b>	<b>Akční plán .....</b>	<b>76</b>
7.1.	Provázanost strategie s akčním plánem .....	76
7.2.	Programový rámec IROP .....	78
7.2.1.	Opatření/Fiche Sociální bydlení .....	78

7.2.2.	Opatření/Fiche Bezpečně do škol a zaměstnání .....	79
7.2.3.	Opatření/Fiche Sociální podnikání .....	80
7.2.4.	Opatření/Fiche Investice do kvalitního vzdělávání .....	80
7.2.5.	Opatření/Fiche Investice do sociálních služeb .....	82
7.3.	Programový rámec OP Zaměstnanost .....	83
7.3.1.	Opatření/Fiche Sociální služby .....	83
7.3.2.	Opatření/Fiche Zaměstnanost .....	85
7.3.3.	Klíčový projekt MAS .....	87
7.3.4.	Analýza rizik k Programovému rámci OPZ.....	88
7.4.	Programový rámec PRV .....	89
7.4.1.	Opatření/Fiche Konkurenceschopné zemědělství .....	89
7.4.2.	Opatření/Fiche Podpora podnikatelů .....	90
7.4.3.	Opatření/Fiche Konkurenceschopné lesnictví .....	91
7.4.4.	Opatření/Fiche Environmentální funkce lesa.....	92
7.4.5.	Opatření/Fiche Spolupráce MAS.....	93
<b>8.</b>	<b>Vazba na horizontální témata .....</b>	<b>94</b>
<b>9.</b>	<b>Implementační část.....</b>	<b>96</b>
9.1.	Řízení a realizační struktura MAS .....	96
9.2.	Postupy pro vyhlášení výzev, hodnocení a výběr projektů .....	99
9.3.	Animační aktivity .....	100
9.4.	Spolupráce .....	101
9.5.	Opatření pro hodnocení .....	101
<b>10.</b>	<b>Rejstříky .....</b>	<b>103</b>
10.1.	Seznam grafů .....	103
10.2.	Seznam tabulek .....	103
10.3.	Seznam obrázků.....	103
<b>11.</b>	<b>Přílohy.....</b>	<b>104</b>
11.1.	Příloha č. 1 Finanční plán.....	105
11.2.	Příloha č. 2 – Mapa území a seznam obcí.....	119
11.3.	Příloha č. 3 – Popis postupu zapojení komunit do zpracování strategie .....	121
11.4.	Příloha č. 4 – Analýza rizik .....	122
11.5.	Příloha č. 5 – Přílohy k analytické části .....	125

## **Seznam zkratk**

CEP – Centrum evropského projektování

ČR – Česká republika

DSO – dobrovolný svazek obcí

EU – Evropská unie

FO – fyzická osoba

IROP - Integrovaný regionální operační program

MAS – místní akční skupina

MOS – meziobecní spolupráce

OP - operační program

OPŽP – Operační program životního prostředí

ORP – obec s rozšířenou působností

PO – právnická osoba

PRV - program rozvoje venkova

SCLLD - Strategie komunitně vedeného místního rozvoje

SO – správní obvod

# 1. Úvod

---

## 1.1. Identifikace nositele strategie

---

Nositelem strategie je místní akční skupina (MAS) Společná CIDLINA, původně občanské sdružení založené dne 23. 3. 2004. Dle nového platného občanského zákoníku s názvem Společná CIDLINA, z.s. IČ 266 62 779. Místní akční skupina je základním nástrojem metody Leader. Je tvořena místními aktéry na principu partnerství soukromé a veřejné sféry. MAS sdružují zástupce samospráv a dalších veřejných institucí, podnikatele a nestátní neziskové organizace. Není však ojedinělým a přitom velmi pozitivním jevem, že členy MAS jsou také aktivní občané. Tato mezisektorová a mezioborová partnerství mají velký potenciál, úspěšně se podílet na strategickém plánování rozvoje venkova při zachování respektu k rozmanitostem jednotlivých regionů.

Účelem sdružení je všestranná podpora trvalého rozvoje daného území, zejména činnostmi ve prospěch obcí, neziskových organizací, drobných podnikatelů, malých a středních podniků a dalších subjektů působících na území.

## 1.2. Historie a zkušenosti

---

Iniciátorem vzniku místního partnerství byla Obec Nepolisy, která spolupracovala s agenturou Tima Liberec. Tima Liberec fungovala jako poradce při vzniku místního partnerství a metodicky obec vedla.

Začátkem roku 2003 byla vyslána výzva k vytvoření místního partnerství. Výzva byla zveřejněna na všech úředních deskách okolních obcí, v místních zpravodajích a výlepových plochách v regionu. Dne 7. 5. 2003 se uskutečnilo první společné setkání mikroregionů Novobydžovska a Chlumecka, kde byla nastíněna pravidla místního partnerství. Všichni přítomní byli seznámeni s výzvou a obdrželi přihlášky. Přihlášky bylo dále možné obdržet na obecních úřadech nebo na internetových stránkách Obce Nepolisy. Postupně se sešlo 71 přihlášek různých subjektů.

Všichni přihlášení byli pozváni na první jednání dne 28. 5. 2003. Jediným bodem jednání byla realizace vzniku místního partnerství za účelem vzniku místní akční skupiny a návrh tématu na rozvojovou strategii. Další schůzka se konala 21. 8. 2003, kde proběhla volba řídicího výboru, ten se sešel 22. 10. 2003 a pracoval na tvorbě strategie pro období 2007 – 2013.

Sněm místního partnerství se znovu sešel 11. 12. 2003 a byli dovoleni další členové řídicího výboru. Řídicí výbor sněmu místního partnerství se sešel na ustavujícím jednání konaném dne 23. 3. 2004 a 1. 4. 2004. Výsledkem těchto jednání bylo založení občanského sdružení v souladu se Zákonem č. 83/1990 Sb., Společná CIDLINA, místní akční skupina se sídlem v Nepolisech čp. 75. Proběhly volby statutárních orgánů a byly schváleny stanovy.

Území bylo vyčleněno přirozenou spádovostí, jednou z hranic je správní území Královéhradeckého kraje. Všechny obce vyslovily souhlas se začleněním do území Společné CIDLINY.

Schválené stanovy byly zaregistrovány 21. 4. 2004 Ministerstvem vnitra ČR s názvem: Společná CIDLINA, místní akční skupina. Dne 16. 10. 2006 bylo sdružení přejmenováno: Společná CIDLINA, o.s.

Se změnou občanského zákoníku byl název místní akční skupiny změněn na Společná CIDLINA, z.s.

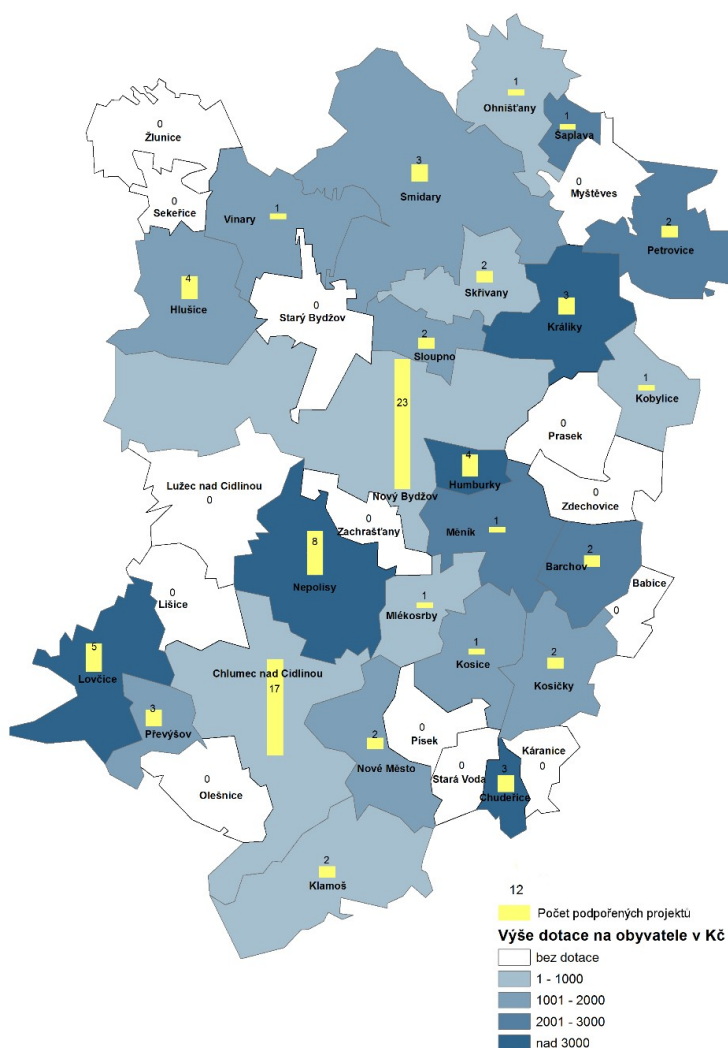
Integrovaná strategie území Společná CIDLINA 2007 – 2013 byla schválena valnou hromadu dne 30. 5. 2007. Strategie byla vybrána k financování a místní akční skupina již nemohla být založena na dobrovolnictví. Náročnost chodu organizace a administrativa vyžaduje profesionální vedení a zázemí.

Finanční prostředky nejsou mnohdy to nejdůležitější, ale dosavadní finanční přínos MAS pro region je hmatatelný:

- PRV OSA IV.1.2. - 38 mil. Kč,
  - PRV OSA IV.1.1. – 7,8 mil. Kč,
  - PRV OSA IV.2.1. - 8 mil. Kč,
  - ROP Severovýchod - 10 mil. Kč,
  - granty Královéhradeckého kraje - 0,6 mil. Kč,
  - úspora ve veřejné správě díky společnému obchodování na burze - 0,5 mil. Kč,
- kofinancování projektů ze stran příjemců - 21 mil. Kč.

V regionu byly prostřednictvím MAS proinvestovány finanční prostředky v objemu 85,3 mil. Kč. 8,4 mil. Kč bylo použito na provoz, měkké projekty, vzdělávání a propagaci.

**Obrázek č. 1: Finance získané pro region Společná CIDLINA prostřednictvím MAS do roku 2013**

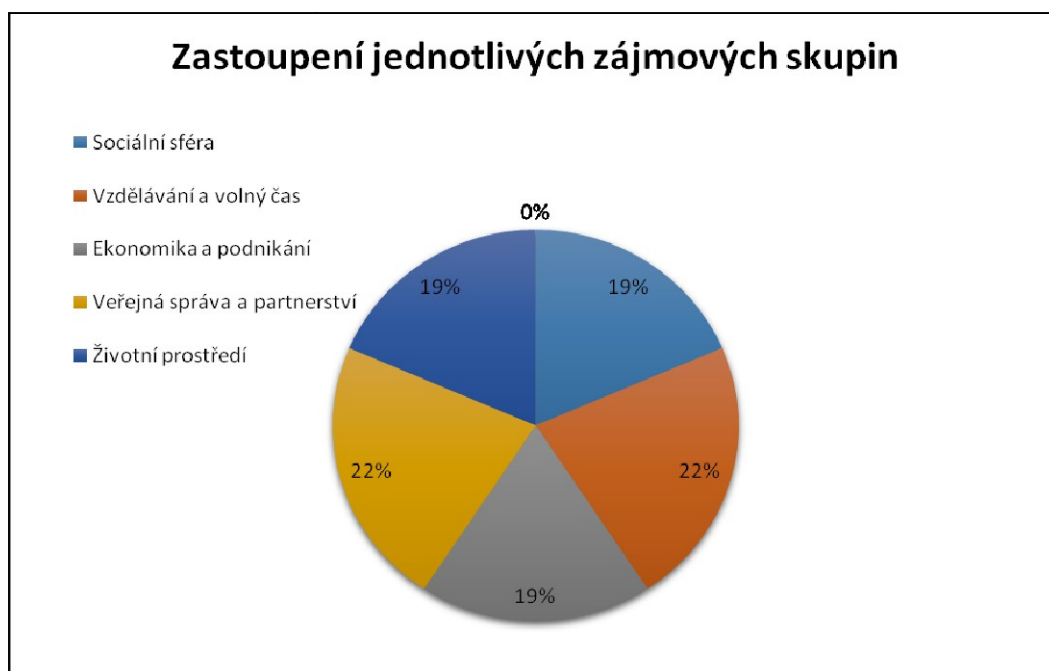


Zdroj: vlastní zpracování

### 1.3. Místní partnerství

K 1. 9. 2015 má MAS 28 členů. Počet členů MAS není omezen a do společných aktivit se může zapojit každý, kdo chce přispět svým dílem k rozvoji regionu. Vrcholným orgánem Společné CIDLINY je valná hromada. Statutárním orgánem sdružení je předseda, který je volen valnou hromadou na dobu 4 let. Řízením je pověřena volená manažerka, která má k dispozici sekretariát. Ani jedna ze zájmových skupin nedosahuje 49% zastoupení.

**Graf č. 1: Zastoupení jednotlivých zájmových skupin v MAS Společná CIDLINA**



**Zdroj: Vlastní zpracování**

Zájmové skupiny byly vybrány s ohledem na témata řešená ve strategii a jsou zde zastoupeny všechny významné zájmové skupiny. Zastoupení jednotlivých partnerů v zájmové skupině je ke stažení na webových stránkách Společné CIDLINY.<sup>1</sup>

Místní akční skupina Společná CIDLINA, z.s. je v současné době jedním z hlavních aktérů rozvoje regionu Novobydžovska a Chlumecka. Na velmi dobré úrovni je spolupráce s městy Nový Bydžov a Chlumeck nad Cidlinou, čímž je zajištěna odbornost v některých oblastech.

Zkušenosti MAS nespočívají jen v přerozdělování finančních prostředků a naplňování Strategického plánu Leader, ale i v dalších drobných aktivitách v regionu. Velkou zkušeností pro MAS jsou realizované projekty spolupráce:

**Dětem pro radost I a Dětem pro radost II.** - projekty spolupráce s Hradeckým venkovem – celkem vybudováno 45 dětských hřišť a vybaveny školy 7 interaktivními tabulemi.

**Partnerství pro venkov** – opět spolupráce s Hradeckým venkovem. V rámci projektu byly nakoupeny velkoprostorové stany včetně vybavení (pivní sety, podia, stoly, židle, ozvučovací technika).

<sup>1</sup> <http://www.spolecnacidlina.cz/index.php?nid=6571&lid=cs&oid=4129198>



**Dědictví našich předků** – do spolupráce s Hradeckým venkovem byly přibrány MAS Podchlumí a Zálabí. Vytvořena byla putovní kampanologická výstava se stálou expozicí v kostele v Suché u Nechanic a vydána publikace o kulturním dědictví regionů.

**Komunitní venkov** – spolupráce MAS Společné CIDLINY, Hradeckého venkova a Podchlumí. Projekt spojuje místní komunitu v rámci volnočasových aktivit – kurzy ručních prací, vaření, keramiky, první pomoci apod.

**Na venkově zdravě jíme** – zmapování místních producentů potravin, tvorba webového portálu a doprovodné propagační akce. Projekt s MAS Hradecký venkov.

**Krajina je naše zrcadlo** – ozelenění návsi, výsadba alejí a remízků, tvorba výukového materiálu ve spolupráci s MAS Hradecký venkov a Železné hory.

Od roku 2010 je Společná CIDLINA centrálním zadavatelem pro nákup elektřiny a plynu pro veřejný sektor v regionu. Tímto nákup jsou šetřeny finanční prostředky především obcí.

Dalším úspěšným projektem byla realizace Turistické a informační sítě Novobydžovska a Chlumecka. Projektem jsou vyznačeny cyklotrasy v regionu a vybudováno celkem 50 odpočinkových míst pro cyklisty.

### ***Zapojení veřejnosti a členů místního partnerství***

---

Zpracování strategie bylo uskutečněno převážně vlastními silami, externí firma facilitovala jednotlivé schůzky, měla metodický a odborný dohled. Konzultantem procesu bylo Centrum evropského projektování – regionální rozvojová agentura Královéhradeckého kraje. Na proces byla jmenována pracovní skupina, koordinátorem byla pověřena manažerka sdružení paní Jana Bitnerová.

Proces strategického plánování byl v regionu Společná CIDLINA zahájen na podzim roku 2012. Při jeho tvorbě byla použita moderní komunitní metodika strategického plánování, tzn. se zapojením široké veřejnosti a odborníků v regionu, respektující mezinárodně požadované principy trvale udržitelného rozvoje. Zapojení do vlastní tvorby strategie byli zástupci všech sektorů: veřejného, neziskového a podnikatelského. Integrovaná strategie rozvoje regionu Společná CIDLINA se skládá ze tří základních částí – analytické, syntetické a strategické.

Součástí analýzy je i dotazníkové šetření veřejnosti. Aktualizovány byly pasporty jednotlivých obcí, databáze podnikatelského a neziskového sektoru.

**Tabulka č. 1: Jednotlivé kroky tvorby, pracovní schůzky, veřejná projednání a jejich výstupy při tvorbě Strategie komunitně vedeného místního rozvoje regionu Společná CIDLINA 2014 - 2022**

Druh jednání	Datum	Místo	Výstupy
Schůzka přípravného týmu	3.10.2012	Chlumec nad Cidlinou	Vzor dotazníku k průzkumu veřejnosti, plán přípravných prací, oslovení důležitých aktérů do rozšířeného týmu
Jednání rozšířeného týmu k tvorbě strategie	5.3.2013	Nepolisy	Seznámení se s problematikou tvorby strategie a MAS, výsledky dílčích analýz
Jednání valné hromady MAS	27.11.2013	Nepolisy	Informace o postupu, aktualizace harmonogramu, připomínkování analýzy
Jednání rozšířeného týmu k tvorbě strategie	28.11.2013	Nepolisy	SWOT analýza
Jednání mikroregionů Cidlina a Novobydžovsko	12.12.2013	Starý Bydžov	Seznámení se s dosavadními výstupy analýzy
Jednání rozšířeného týmu k tvorbě strategie	18.2.2014	Nepolisy	Shrnutí dosavadních výstupů analýzy, nástin vize, stanovení cílů a opatření
Jednání mikroregionů Cidliny a Novobydžovska	9.4.2014	Nový Bydžov	Představení analytické části strategie
Jednání zástupců veřejné zprávy regionu	4.6.2014	Obědovice	Představení pracovní verze strategie
Jednání valné hromady MAS	17.6.2014	Sloupno	Představení pracovní verze strategie
Zveřejnění strategie	1.7.2014	Nepolisy	Zveřejnění návrhu strategie na webových stránkách MAS a rozeslání návrhu
Zveřejnění strategie na stránkách Ministerstva pro místní rozvoj ČR	31.8.2014	Praha	Zveřejnění návrhu strategie po připomínkovém řízení veřejnosti z regionu MAS
Jednání pracovní skupiny sociální oblast	22.10.2014	Nepolisy	Revize cílů strategie
Jednání zástupců škola	9.12.2014	Nepolisy	Revize cílů strategie
Jednání zástupců veřejné správy	10.12.2014	Nepolisy	Diskuze nad nastavenými cíli
Jednání zástupců veřejné správy	22.4.2015	Nepolisy	Aktuální představení strategie
Veřejné projednání strategie	4.11.2015	Nepolisy	Představení SCLLD
Valná hromada MAS Společná CIDLINA	<b>5.11.2015</b>	Mžany	<b>Schválení SCLLD</b>

**Zdroj: vlastní zpracování**

V měsíci září 2014 proběhlo připomínkové řízení k návrhu strategie. V období určeném pro přijímání připomínek (1.9.2014 – 30.9.2014) nebyly přijaty žádné připomínky k doplnění.

Do celého procesu byla zapojena široká veřejnost. Občané žijící v regionu Společná CIDLINA byli osloveni formou webových stránek [www.spolecnacidlina.cz](http://www.spolecnacidlina.cz) v průběhu a na závěr celého procesu měli možnost připomínkovat jednotlivé rozvojové záměry.

Subjektům z databázi byl závěrečný dokument zaslán přímo na jejich elektronickou adresu.

Veškeré podklady o postupu tvorby strategie a komunitním projednávání ke stažení na: <http://www.spolecnacidlina.cz/index.php?nid=6571&lid=cs&oid=4287491>

## *Přehled členů týmu pro přípravu a zpracování strategie*

---

Pro přípravu strategie byla jmenována přípravná pracovní skupina, která měla za úkol koordinovat postup prací, připravovat podklady k jednání, oslovovat aktivní aktéry z regionu, připravit osnovu analýzy, připravit dotazníkové šetření, apod. Hlavní zodpovědnou osobou za koordinaci prací při tvorbě strategie byla Ing. Jana Bitnerová, manažerka MAS.

Členové pracovní skupiny:

- Ing. Daniela Lusková, MPA, členka MAS, vedoucí oddělení koncepce sociálních věcí MPSV ČR
- Ing. Erika Jelínková, členka správní rady MAS, pracovnice Domu dětí a mládeže Nový Bydžov
- Ing. Ondřej Havlíček, člen MAS, podnikatel
- Mgr. Vilém Záborský, vysokoškolský učitel
- Ing. Dušan Šustr, člen MAS, starosta Obce Nepochyzy.

Do zpracování analýzy byly zapojeny další osoby, se zkušenostmi z konkrétních oblastí. Jedná se o odborníky ve své oblasti, s praktickými zkušenostmi z regionu:

- Ing. Marcela Česáková MPA, členka MAS, tajemnice MÚ Nový Bydžov
- Bc. Žaneta Musilová, zaměstnanec MAS
- Ing. Ondřej Neuman MBA, vedoucí organizačně - správního odboru MÚ Nový Bydžov
- Lenka Jelínková, účetní MAS
- Milena Žáková, vedoucí oddělení ŽP MÚ Nový Bydžov
- Lenka Hlaváčková, referent MÚ Nový Bydžov
- Jiří Šustr, předseda MAS
- Ondřej Kunst DiS., vedoucí oddělení krizového řízení MÚ Nový Bydžov
- Jana Kandoussi, referent školství, MÚ Nový Bydžov
- Alena Sirůčková, pracovnice dobrovolnického centra Podzámčí o.p.s.
- Lenka Bažantová, členka MAS, rozpočtářka ve stavební firmě
- Blanka Šimečková, účetní, aktivity v dobrovolnictví a volnočasových aktivitách regionu.

Rozšířená pracovní skupina pro zpracování SWOT analýzy, nastavení cílů, vyhodnocení analýzy a veřejného mínění, je složena ze zástupců většiny sektorů regionu. Členové této skupiny byli osloveni členy přípravného týmu. Složení této skupiny:

- Mgr. Luboš Žilka, starosta Obce Petrovice
- Milan Havlík, TJ Sokol Nepochyzy
- Ing. Petr Semerád, Agropodnik Humburky, a.s.
- Ing. Jana Urbanová, podnikatelka
- Jiří Česák, SDH Vysočany
- Ing. Petra Petrovická, starostka obce Lovčice
- Ing. Karel Průcha, předseda fotbalového klubu RMSK Cidlina
- Tomáš Pohl, starosta Obce Králíky
- Členové valné hromady Společné CIDLINY, z.s.

## 2. Analytická část včetně analýzy problémů a potřeb

Tato kapitola zahrnuje socioekonomickou analýzu a u jednotlivých oblastí, kterou strategie řeší, jsou uvedeny identifikovatelné problémy a potřeby, u nichž je uvedeno opatření strategické části. Specifické cíle a opatření jsou v akčním plánu navázány na programové rámce, případně je popsáno jiné řešení.<sup>2</sup> Účelem této struktury analytické části je zřetelná vazba socioekonomické analýzy na analýzu potřeb a problémů.

### 2.1. Vymezení území a zdůvodnění výběru

Společná CIDLINA se rozkládá na 33 459 ha rovinaté oblasti východních Čech v okolí měst Chlumec nad Cidlinou a Nový Bydžov v Královéhradeckém kraji. Zahrnuje v sobě dvě území Mikroregionu Novobydžovsko a Cidliny, svazku obcí. Mimo uvedené do území spadají obec Klamoš, Olešnice, Sekeřice a Žlunice, které nejsou členem ani jednoho svazku.

Území MAS bylo vybráno s ohledem na dlouhodobou spolupráci mikroregionů. Obce Klamoš a Olešnice byly osloveny s možností začlenění již při vzniku MAS z důvodu kompaktnosti území. Obce Sekeřice a Žlunice podaly žádost o přistoupení v roce 2012.

Území MAS zahrnuje celkem 36 obcí a 2 města. Pověřené obce toho území jsou tři – nejvíce obcí spadá pod Nový Bydžov, obce kolem Chlumce nad Cidlinou včetně města spadají pod Hradec Králové. Obec Sekeřice a Žlunice spádově patří pod Jičín. Region je součástí NUTS II. Severovýchod a patří do turistické oblasti Hradecko.

Tabulka č. 2: Základní informace o regionu Společná CIDLINA k 1.1.2015<sup>3</sup>

Ukazatel	Jednotka	Počet / hodnota
Rozloha regionu celkem	Ha	32 465
Počet obcí	obce	38
Počet dotčených okresů	okres	Hradec Králové, Jičín
Počet dotčených obcí s rozšířenou působností	obce	Nový Bydžov, Hradec Králové, Jičín
Územně statistická jednotka NUTS II		Severovýchod
Počet katastrů	počet	62
Kraj (jednotka NUTS III)		Královéhradecký
Vzdálenost do hlavního města – Praha	km	cca 75km
Spádovost do většího centra	km	Hradec Králové cca 30 km
Počet obyvatel k 1. 1. 2015	obyvatel	27 113
Hustota obyvatel	obyv./km <sup>2</sup>	83

Zdroj: ČSÚ

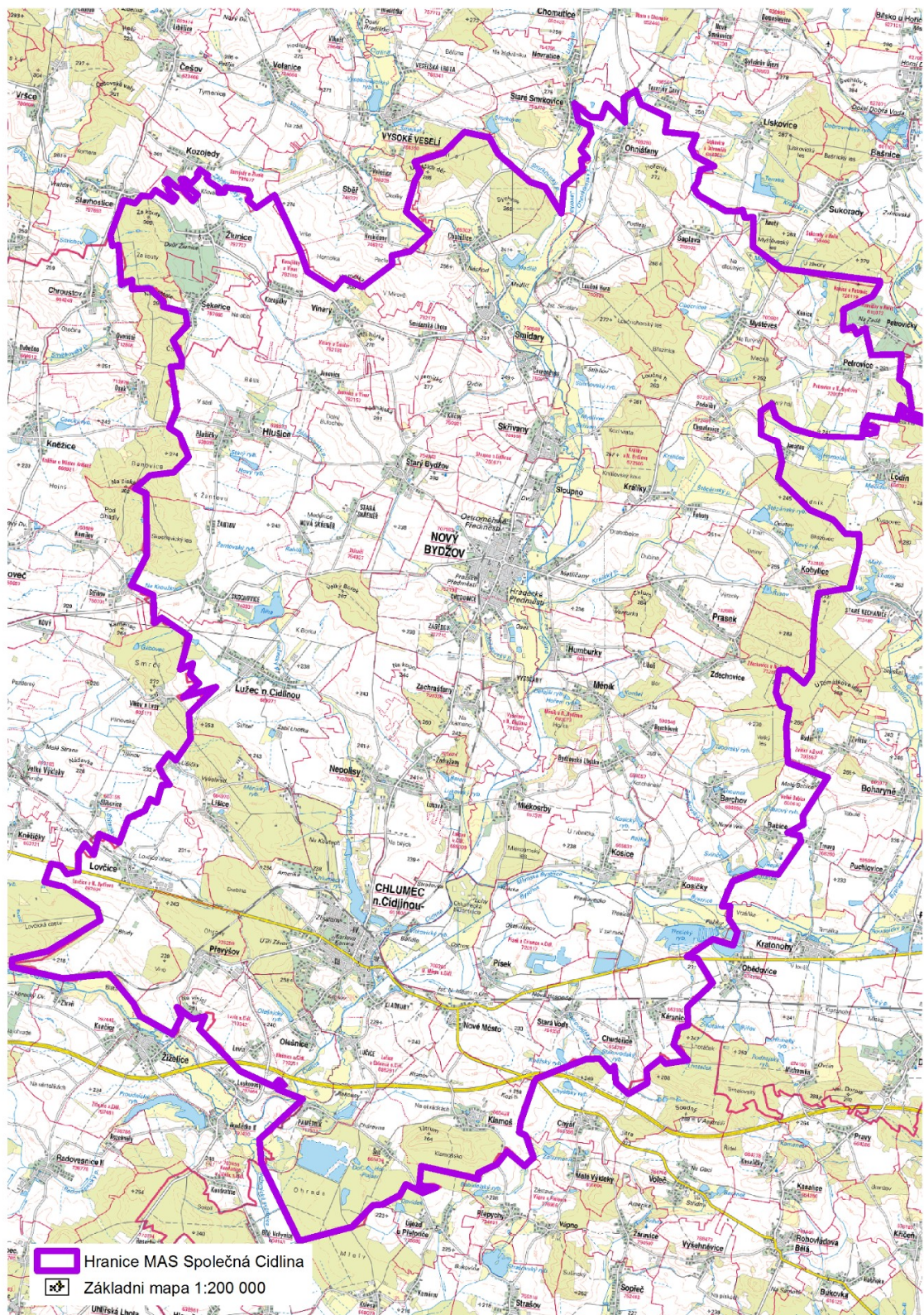
*Celková hustota zalidnění je 84 obyvatel/km<sup>2</sup>, území je osídleno poměrně řídko v porovnání s Královéhradeckým krajem (115 obyvatel/km<sup>2</sup>) a celostátním průměrem (130 obyvatel/km<sup>2</sup>).*<sup>4</sup>

<sup>2</sup> Strategie z tohoto důvodu neobsahuje samostatnou kapitolu Analýza problémů a potřeb

<sup>3</sup> Příloha č. 1

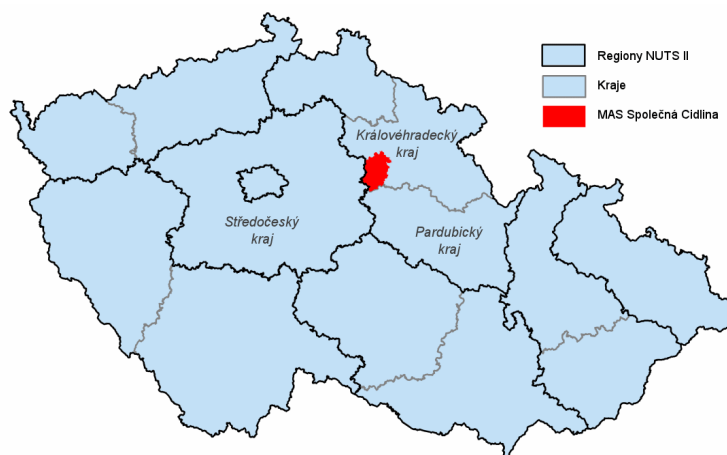
<sup>4</sup> Příloha č. 2

Obrázek č. 2: Základní mapa regionu Společná CIDLINA



Zdroj: ČÚZK Geoportál, vlastní zpracování

Obrázek č. 3: Poloha MAS Společná CIDLINA v rámci ČR



Zdroj: vlastní zpracování

## 2.2. Obyvatelstvo

Společná CIDLINA má k 1. 1. 2015 celkem 27 113 obyvatel. Počet obyvatel má v regionu od roku 1991 do roku 2015, v porovnání s počtem obyvatel v ČR a Královéhradeckém kraji, stoupající charakter. Od roku 1991 počet obyvatel v regionu vzrostl o 2,3 %; v Královéhradeckém kraji naopak klesl o 0,3 % obyvatel.<sup>5</sup>

Index pohybu obyvatelstva<sup>6</sup> ve dvou městech našeho regionu od roku 1961:

- Chlumec nad Cidlinou: 102
- Nový Bydžov: 87

V Chlumci nad Cidlinou není pohyb obyvatelstva nijak výrazný, naopak v Novém Bydžově je úbytek obyvatel dost významný, na což může mít vliv vystěhovávání obyvatel do nových zástaveb rodinnými domky v okolních obcích. Saldo migrace 61.<sup>7</sup>

Z celkového počtu obyvatel žije 46 % ve dvou největších městech regionu, v Novém Bydžově a Chlumci nad Cidlinou. Jen čtyři obce přesahují počtem obyvatel hranici 1000 obyvatel.

Tabulka č. 3: Vývoj počtu obyvatel v regionu Společná CIDLINA za období 1961 – 2011

Rok	Počet obyvatel v regionu	Počet obyvatel v kraji	Počet obyvatel v ČR
1961	30 942	540 838	9 571 531
1970	28 569	540 337	9 807 697
1980	27 590	561 385	10 291 927
1991	26 046	552 809	10 302 215
2001	25 953	550 455	10 230 060
2011	26 690	555 683	10 562 214
2015	27 113	551 590	10 538 275

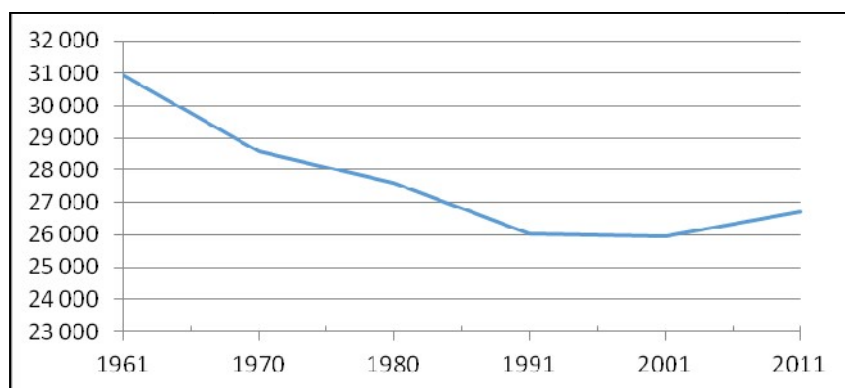
Zdroj: ČSÚ

<sup>5</sup> Příloha č. 3

<sup>6</sup> Podíl počtu obyvatel v současnosti k počtu obyvatel v roce 1961

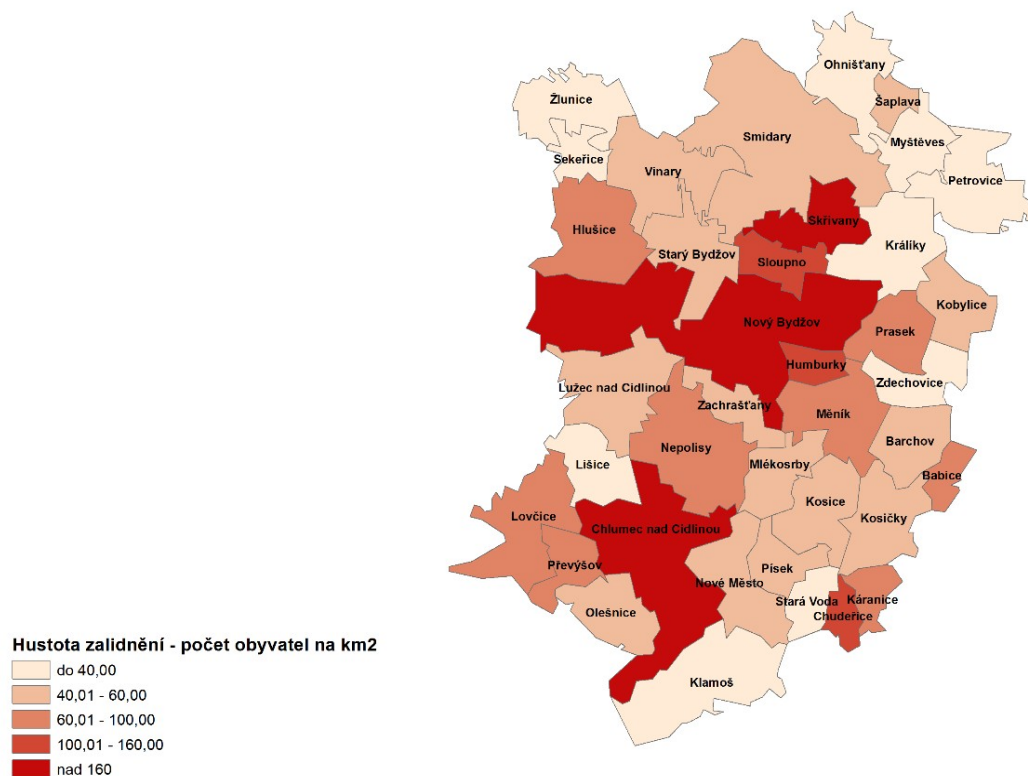
<sup>7</sup> Příloha č. 4,5

Graf č. 2: Pohyb obyvatelstva v regionu MAS Společná CIDLINA od roku 1961 do roku 2011



Zdroj: ČSÚ

Obrázek č. 4: Hustota zalidnění v obcích regionu MAS Společná CIDLINA



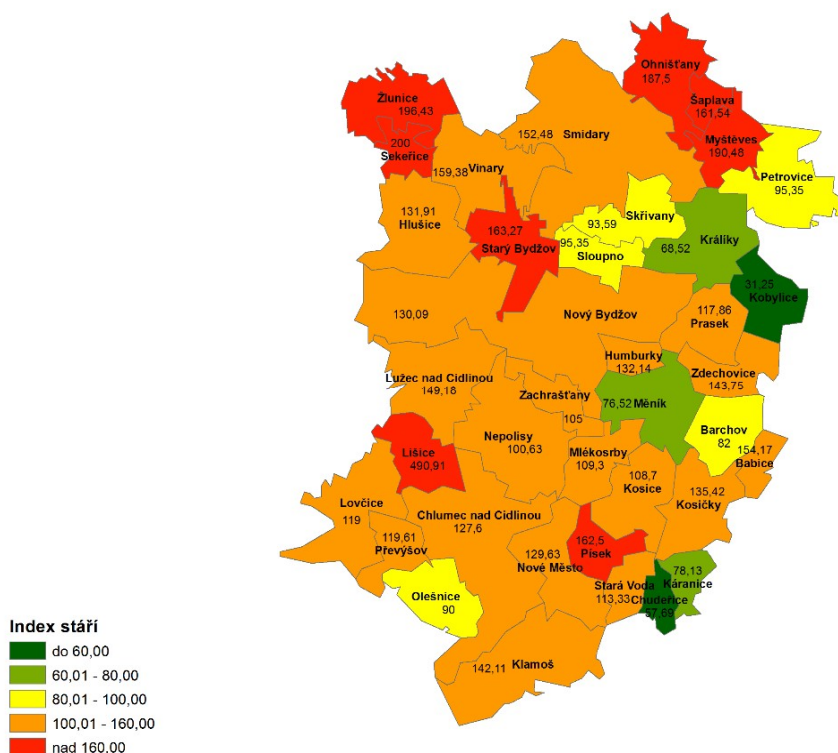
Zdroj: ČSÚ, vlastní zpracování

## 2.2.1 Skladba a pohyb obyvatelstva

Věková struktura v regionu je proti roku 2001 příznivější. Index stáří je sice v porovnání s ČR vyšší než činí průměr, ovšem v porovnání s rokem 2001 je poměr obyvatelstva v poproduktivním věku k dětské složce v populaci příznivější. Zároveň v regionu klesl podíl obyvatel v předproduktivním věku na 14 % (z 16,7 %) a poproduktivním věku na 14 % (z 19,9 %), zatímco podíl obyvatel v produktivním věku stoupl na 70 % (z 63,4 %). Původní předpoklad stárnutí obyvatelstva regionu je tedy pozvolnější, než se předpokládalo v roce 2007. Podíl mužů a žen v populaci je vyrovnaný, mírně převažují ženy, stejně jako v Královéhradeckém kraji.<sup>8</sup>

Dvě třetiny obcí vykazují nárůst obyvatel, jedno z hlavních sídelních center Nový Bydžov vykazuje úbytek občanů. Obce Lišice a Ohništiny zaznamenaly nejen největší úbytek obyvatel, ale také největší pokles obydlených domů. Větší úbytek obyvatelstva je především v malých obcích (Babice, Kosičky, Králíky, Lišice, Převýšov, Sekeřice, Vinary, Žlunice). Obce Lišice a Ohništiny zaznamenaly nejen největší úbytek obyvatel, ale také největší pokles obydlených domů.

Obrázek č. 5: Index stáří v obcích regionu MAS Společná CIDLINA k 1. 1. 2014



Zdroj: ČSÚ, vlastní zpracování



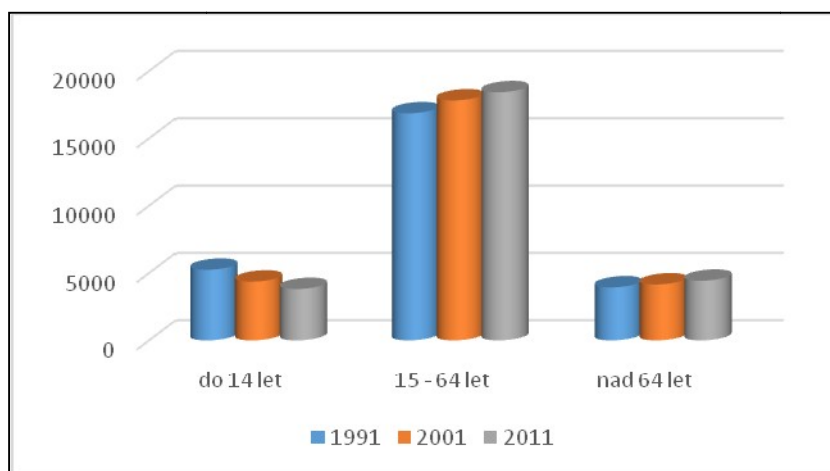
**Tabulka č. 4: Vývoj indexu stáří v regionu MAS Společná CIDLINA v období 1991 - 2015<sup>9</sup>:**

	Společná CIDLINA	Královéhradecký kraj	ČR
1991	75	66	
2001	121	89	119
2011	116	116	108
2015	127	126	117

**Zdroj: ČSÚ**

Srovnáním indexů stáří ve sledovaných letech dochází k růstu tohoto indexu ve všech sledovaných úrovních. Populace Společné CIDLINA, stejně jako v Královéhradeckém kraji, stárne a podíl obyvatel starších 64 let převažuje nad dětmi do 14 let.<sup>10</sup>

**Graf č. 3: Věková struktura obyvatel regionu MAS Společná CIDLINA za období 1991 – 2011 [absolutní počty]**



**Zdroj: ČSÚ**

V regionu Společné CIDLINY zcela převažuje česká národnost, další skupinou jsou Slováci. Nezanedbatelným ukazatelem je také vysoký počet obyvatel (26 %), kteří v cenzu 2011 nevedli svoji národnost, nelze tedy objektivně zhodnotit strukturu.<sup>11</sup>

**Graf č. 4: Národnostní složení obyvatelstva regionu MAS Společná CIDLINA v roce 2011**



**Zdroj: ČSÚ**

<sup>9</sup> Index stáří vyjadřuje, kolik je v populaci obyvatel ve věku 64 let a více na 100 dětí ve věku 0-14 let.

<sup>10</sup> Příloha č. 7

<sup>11</sup> Příloha č. 8

Z hlediska struktury **náboženského vyznání** na území Společné CIDLINY žije 3750 věřících a tvoří tak 13,9 % z celkového počtu obyvatel. Ve srovnání s rokem 2001 klesl poměr věřících z 25,8 %. Většina z věřících obyvatel se hlásí k Římskokatolické církvi, druhou nejvíce zastoupenou v regionu je Československá církev husitská.<sup>12</sup>

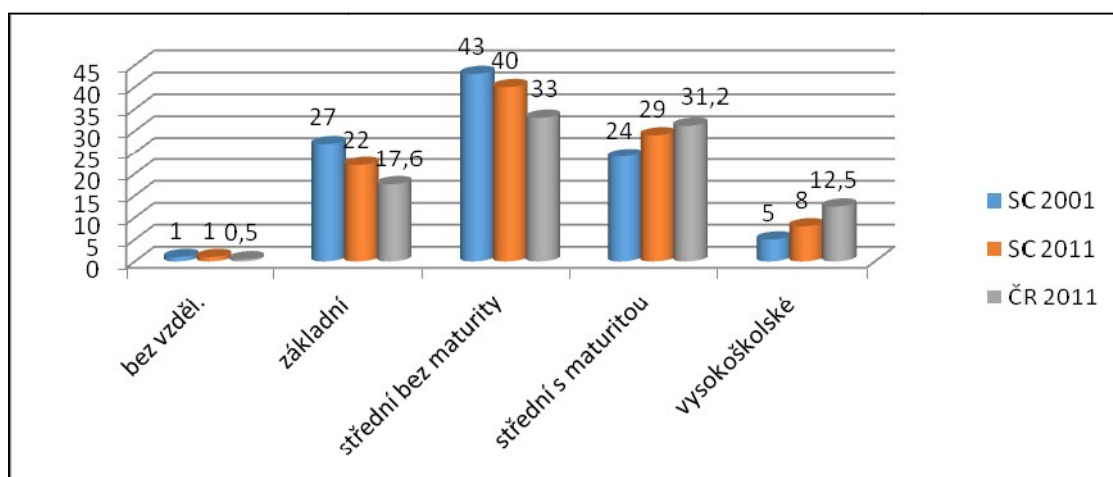
## 2.2.2 Vzdělanostní struktura

V regionu zcela převažují lidé vyučení (40 %) a lidé se středním vzděláním s maturitou (29 %). Srovnání úrovně vzdělání obyvatel v regionu Společné CIDLINY je v poslední dekádě příznivé. Počet obyvatel se základním vzděláním klesl o 5 %, bez maturity o 3 %. Počet obyvatel s maturitou stoupl o 5% a obyvatel s vysokoškolským vzděláním o 3 %.

V porovnání s celou Českou republikou je **vzdělanostní struktura obyvatelstva** ve sledovaném území nepříznivá, přesto se ve srovnání s rokem 2001 úroveň obyvatelstva Společné CIDLINY přiblížila více republikovému průměru. Největší rozdíl je u vysokoškolsky vzdělaných osob. Zatímco v rámci celé ČR dosáhlo tohoto vzdělání 12,5 % obyvatel starších 15 let, ve Společné CIDLINĚ je to o 4,5 %, méně, což tento region řadí mezi podprůměrné. V úrovni středního vzdělání s maturitou je rozdíl pouze 2 %.<sup>13</sup>

**Nutné je tedy zvyšování kvalifikace obyvatelstva ⇒ Opatření 2.2.B: Zvyšování kvalifikace místní pracovní síly.**

Graf č. 5: Vzdělanost obyvatelstva regionu MAS Společná CIDLINA v letech 2001 – 2011 [%]



Zdroj: ČSÚ

## 2.3. Vzdělávání, školství

Na území Společné CIDLINY se nachází 19 mateřských škol, především ve větších obcích, 6 základních škol s prvním stupněm, 8 základních škol s prvním a druhým stupněm (v Novém Bydžově, Chlumci nad Cidlinou, Hlušicích, Smidarech, Skřivanech), z toho 2 základní školy zahrnují školu praktickou a speciální, 2 základní umělecké školy, 3 střední školy a 1 vyšší odborná škola. V regionu se nenachází žádná jazyková škola, konzervatoř ani vysoká škola.<sup>14</sup>

<sup>12</sup> Příloha č. 9

<sup>13</sup> Příloha č. 10 - 12

<sup>14</sup> Příloha č. 13

Školství má dlouholetou tradici především v Novém Bydžově. S výjimkou vysoké školy jsou ve městě zastoupeny všechny stupně škol, od předškolních zařízení, přes základní až po střední školy, ať už s všeobecným nebo odborným zaměřením, nechybí tu ani vyšší odborná škola. Rozmístění základních škol je ovlivněno poptávkou, která souvisí nejen s velikostí obce, ale také s regionální spádovostí škol v rámci sídelního systému.

Základní školy ve venkovských sídlech hrají významnou roli při stabilizaci celého osídlení. Přítomnost základní školy, ať už devítileté nebo „malotřídní“, má pro rozvoj venkovské obce nezastupitelný význam. Její případné zrušení snižuje atraktivitu obce pro mladé rodiny, pro něž je často neřešitelným problémem zajistit výuku dětí v sousední obci příp. nejbližším městě. Svoji roli sehrávají venkovské školy i při utváření duchovního a společenského klimatu v obci. Riziko rušení existujících venkovských škol je v souvislosti s racionalizací celého systému školství a stárnutím populace velmi vysoké. S přihlédnutím k demografickému vývoji je zřejmé, že některé základní školy v regionu jsou v budoucnosti ohroženy uzavřením z důvodu nízkého počtu žáků.

To se týká především malotřídek v menších vesnických obcích, které již v současné době řeší problém nízkého počtu žáků spojováním jednotlivých ročníků. Nelze jednoznačně říci, že je spojování jednotlivých ročníků trendem vedoucím k likvidaci školy: vždy záleží na zřizovateli, zda bude podlimitní školu dotovat. U škol v regionu jsou to Hlušice, Skřivany, v brzké budoucnosti nejspíš i Smidary; z malotřídních škol jen Měnik. I školy s oběma stupni mají možnost spojovat třídy na prvním stupni.

Základní školy v regionu mají stále volnou kapacitu žáků (822 volných míst). Mateřské školy jsou naopak naplněny a v některých školkách jsou uděleny výjimky na zvýšení kapacity. Co se týče MŠ, v roce 2013 byla kapacita dostatečná (-9), ale v roce 2014 je již na Novobydžovsku cca 15 volných míst.<sup>15</sup>

Obě sídelní centra zabezpečují také činnost domů dětí a mládeže a dostatečnou nabídku volnočasových aktivit pro děti a mládež z celého regionu.

**Udržení současného stavu předškolního a základního školství je nutné pro udržení ekonomicky aktivních obyvatel v regionu. Modernizace vzdělávacích institucí a inkluze je nutná pro rozvoj kvalitního vzdělávání všech skupin dětí a mládeže ⇒ Opatření 3.2.D: Udržení a zkvalitnění mateřských a základních škol**

Nový Bydžov je centrem učňovského a středního školství. V regionu převažují lidé vyučení a lidé se středním vzděláním s maturitou, kteří zde nacházejí uplatnění. Pro další rozvoj je nutné **zachování stávající kapacity středního a učňovského školství a zvýšení spektra zaměření či oborů, eventuálně rekvalifikačních kurzů ⇒ 2.2.A: Podpora středního a učňovského školství a jeho provázání na trh práce**

## 2.4. Zdravotnictví a sociální péče

Ordinace pediatrů, praktických i specializovaných lékařů je soustředěna do obou měst regionu, které plní spádovou funkci se širším zázemím. Ambulantní ordinace praktických lékařů a odborných lékařů se zvýšila.<sup>16</sup> Spádovost území je na zdravotnické zařízení Oblastní nemocnice Jičín a.s. Další dostupnou zdravotní péčí na lůžkových odděleních poskytuje Městská nemocnice Městec Králové. Vysoce odbornou lékařskou péčí poskytuje Fakultní nemocnice Hradec Králové. Lékáren je v regionu osm.

<sup>15</sup> Příloha č. 14

<sup>16</sup> Příloha č. 15

V regionu působí také terénní zdravotní služba v dostatečné kapacitě. Záchraná zdravotnická služba vyjíždí ze základny v Novém Bydžově. Dopravní zdravotní službu zajišťuje v území jedna organizace jako podnikatelskou aktivitu.

Celková zdravotnická péče je podle současných republikových parametrů víceméně dostatečná je však zapotřebí neustále dbát na **udržení její kvality a dostupnosti**. ⇒ **Opatření 3.2.A: Zlepšení lokální dostupnosti zdravotních služeb, 3.2.B: Zvýšení kvality a rozšíření spektra zdravotních služeb**

V regionu mají sídlo a působnost sociální služby typu pečovatelská služba, denní centrum, odlehčovací služba, nízkoprahové zařízení pro děti a mládež, domov pro seniory, domov pro zvláštní režim, domov pro osoby se zdravotním postižením, sociálně aktivizační služby pro rodiny s dětmi, tísňová péče. Vlastním šetřením bylo zjištěno, že evidovaný počet neuspokojených žadatelů v roce 2012 u pečovatelské služby je 2 -5 osob za rok. Většinou se jedná o zdravotní důvody žadatele nebo organizace neposkytuje službu, kterou klient žádá. U odlehčovací služby neuspokojí ročně až 30 žadatelů. V regionu není žádný azylový dům.<sup>17</sup> **Nutné je zlepšování stávajících sociálních služeb, rozšiřování nabídky služeb, podpora vzniku komunitních center a terénních služeb** ⇒ **Opatření 3.2.C: Zlepšení lokální dostupnosti sociálních služeb**.

Ostatní služby, jejichž potřebnost je okrajová, jsou zajišťovány subjekty s krajskou nebo okresní působností. Problémem je zajištění jejich financování, zjišťování potřebnosti a efektivity.

Další služby sociální pomoci typu krizový byt, domy s pečovatelskou službou, asistenti prevence kriminality a sociální poradenství, které nepatří do systému sociálních služeb.<sup>18</sup>

Služby pro osoby s mentálním postižením zajišťuje Domov sociálních služeb ve Skřivanech a Ústav sociální péče pro mentálně postiženou mládež v Chotělicích (mimo region). Sociálně aktivizační služby pro rodiny s dětmi jsou poskytovány především romským rodinám s dětmi. Služby pro uživatele drog jsou zajišťovány Terénním programem o.s. Laxus, Hradec Králové a podpora rodin s dětmi v pěstounské péči o.p.s. Podzámčí Chlumecko nad Cidlinou. Na území regionu chybí služby typu azylové bydlení pro matky s dětmi a azylové bydlení pro muže. Dále kontaktní centrum pro uživatele drog, občanská poradenská střediska, psychoterapeutická a psychiatrická péče. Tyto služby jsou využívány v Hradci Králové a Jičíně, které svojí velikostí a širokou nabídkou poskytovaných služeb, potřeby klientů uspokojí.

Na základě podkladů z Úřadu práce ČR, pobočka Nový Bydžov, byly zjišťovány počty nejrůznějších sociálních dávek. Například v měsíci květnu 2014 bylo celkem vyplaceno na státní sociální péči 2 628 dávek, na hmotnou nouzi 338 dávek a na příspěvek na péči a dávky OZP 1679 dávek. V porovnání se stejně velkými regiony jsme v počtu vyplacených dávek v průměru. Přesto je nutné zabývat se v regionu otázkou sociálního začleňování.

Plánování sociálních a navazujících služeb provádí mikroregion Novobydžovsko. Chlumecko se tímto procesem nezabývá, ovšem trend financování sociálních služeb si tento proces vyžádá.

---

<sup>17</sup> Příloha č. 16

<sup>18</sup> Příloha č. 17

### 2.4.1 Sociální oblasti a komunity

---

Podle Analýzy sociálně vyloučených lokalit na území ČR 2015 jsou v regionu Společná CIDLINA definovány dvě vyloučené lokality – obě v Novém Bydžově. Tyto dvě sociálně vyloučené lokality nebudou prioritně řešeny CLLD, ale pouze individuálními projekty a v budoucnu i přihlášením se ke Koordinovanému přístupu SVL.

Výrazná je romská komunita v Novém Bydžově, Chlumci nad Cidlinou a Skřivanech. Nový Bydžov má zmapovány problémové lokality, kde se koncentrují lidé, u nichž lze identifikovat znaky spojené se sociálním vyloučením. Tato místa jsou okolními obyvateli negativně označována („špatná adresa“, „problémové místo“ apod.):

- U mlýna (odhadovaný počet obyvatel 20)
- J. Žižky 625 (odhadovaný počet obyvatel 24)
- Marka Bydžovského 1152 (odhadovaný počet obyvatel 14)
- B. Smetany 1466 (odhadovaný počet obyvatel 10)
- ČSA 1549 (odhadovaný počet obyvatel 17)
- Dukelská třída 974 (odhadovaný počet obyvatel 16).

Po sociálním napětí ve městě Nový Bydžov a následně nastaveném programu represivních a sociálních opatření v roce 2010 došlo v romské komunitě ke změnám. Klesl počet osob nahlášených k pobytu. Dle SLBD 2011 se k romské národnosti hlásí pouze 14 obyvatel a k slovenské 229, ale na základě Komunitního plánu Novobydžovska ze září 2013 je jen v Novém Bydžově 90 Romů.

Z tohoto plánu také vyplývá, že 91% romských domácností je zadluženo, ale polovina je schopna dluhy splácet pravidelně. Významně poklesly dluhy na nájemném a službách bydlení a to o více jak polovinu. Tento jev je nezpochybnitelně výsledkem sociální práce terénních pracovníků.<sup>19</sup>

Z klasických sociálních služeb preferují Romové terénní programy, nízkoprahové centrum pro děti a mládež, azylové domy, krizovou pomoc a pečovatelskou službu. Sociální služby preferované většinou společností jsou pro Romy okrajové. Z jiných služeb a forem pomoci jsou Romy zcela jednoznačně upřednostňovány veřejně prospěšné práce, sociální bydlení a pomoc agentur práce. Velmi využívaná je také Sociálně aktivizační služba pro rodiny s dětmi. Aktivity jsou zaměřené zejména na poradenství při vyhledávání zaměstnání, řešení zadlužení a jednání s různými institucemi. Dvě terénní pracovníce provádějí v rámci potřeby místní šetření v rodinách klientů, zaměřují se na situaci mladistvých a na prevenci. Pracovnice jsou v rámci organizace zařazené do Oddělení sociálních věcí MěÚ Nový Bydžov, takže plynule probíhá spolupráce s ostatními činnostmi sociální oblasti, zejména se sociálně-právní ochranou dětí a Komisí rady města pro rodinu a sociální věci. Činnost aktivity za uplynulá období byla zaměřena na uzavírání splátkových kalendářů na dluhy - zejména u poplatků Města, další významnou oblastí byla spolupráce na motivaci k úhradě místního poplatku za odpad a motivace k třídění. Osvědčenou je práce terénních pracovníků. Vzhledem k tomu, že denně probíhá práce s klienty v terénu, ztratila romská komunita svoji anonymitu. Vzrůstá míra spolupráce a vstřícnost řešit různé problémy.

---

<sup>19</sup> Komunitní plán města Nový Bydžov, září 2013

Perifernost MAS je stanovena Analýzou sociálně vyloučených lokalit v ČR (květen 2015) hodnotou 0,97. Podle klasifikace regionů ze Strategie regionálního rozvoje ČR 2014 – 2020 se tímto region Společná CIDLINA řadí mezi nejperifernější obce ČR<sup>20</sup>. Pro udržitelnost a zlepšení stavu je nutné pokračovat v programech na podporu sociálně slabších skupin a romské komunity ⇒ **Opatření 3.1.A: Programy řešení situace sociálně problematických komunit.**

## 2.5. Život v obcích, vybavenost, služby

V posledních pěti letech zaznamenává region kulturní a sportovní rozvoj a to nejen výstavbou či rekonstrukcí sportovních a kulturních zařízení, ale také rozvojem spolkových aktivit. Sídlní města a některé obce vlastní přenosné stany, židle a stoly, které lze zapůjčit.

Nový Bydžov je jedním z „Věnných měst královských“. Pořádají se v něm majálesy, poutě a jiné akce. V oblasti kultury může region využít v sídelních centrech víceúčelových kulturních zařízení Jiráskova divadla v Novém Bydžově a Klicperova domu v Chlumci n. C. Služby nabízí také regionální knihovny, kulturní klub Mekka, Muzeum Loreta, Muzeum Nový Bydžov, zámek Karlova Koruna s exponáty zachycujícími historii rodu Kinských a jejich zálibu v lovu a chovu koní.

Významnou úlohu v obcích zaujímají i místní spolky a sdružení. Relativně vysoký počet těchto organizací svědčí o aktivitě a určité „zakořeněnosti“ místních obyvatel. Největší počet spolků a sdružení je v Novém Bydžově a Chlumci nad Cidlinou. Mezi nejvíce rozšířené patří Sbor dobrovolných hasičů, sportovní kluby, myslivecká sdružení, rybářská a chovatelská sdružení a poměrně rozšířené jsou i různé spolky žen. Tyto spolky pořádají zpravidla z minulosti oblíbené kulturní a sportovní akce jako poutě, posvícení, pálení čarodějnic, dětské dny, plesy apod.

Řada spolků žádá dotace u obcí a měst, obě sídelní centra vyčleňují každoročně finanční prostředky na grant pro podporu činnosti neziskových organizací, menší obce podporují spolky dle svých možností.<sup>21</sup>

Další kulturní zařízení se nacházejí i ve většině ostatních obcí. Jedná se zejména o kulturní domy. Ve většině obcí je možné využít také služeb místní knihovny (34). Ve městech Chlumeck nad Cidlinou a Novém Bydžově je kino, divadlo a středisko pro volný čas dětí a mládeže.<sup>22</sup>

Důležitou roli ve všech obcích hraje sport. Velkou měrou přispívá k sociálnímu rozvoji. Ve většině obcí se nachází hřiště (55) s různým, větším či menším příslušenstvím. V regionu se nachází 5 stadionů, 22 tělocvičen a 5 koupališť či bazénů. Ve většině obcí je hřiště pro nejmenší děti. V řešeném území má nejrozsáhlejší sportovní zázemí opět město Nový Bydžov se zimním stadionem, dvěma fotbalovými hřišti a zrekonstruovaným koupalištěm a Chlumeck nad Cidlinou se Slavíčkovou halou, sportovním areálem pod sokolovnou, fotbalových hřištěm a zrekonstruovaným koupalištěm. V obci Myštěves je vybudováno golfové hřiště, v Měníku nové hřiště za školou, v Hlušicích je vybudován komplexní školní sportovní areál s víceúčelovými plochami s umělým povrchem.<sup>23</sup> Některé sportovní areály jsou v havarijním stavu a neodpovídají současným požadavkům. Následující období si vyžádá finanční prostředky na **udržení všech zrekonstruovaných zařízení** a další prostředky na opravy starých objektů. **Tyto sportovní a volnočasové areály bude nutné zrekonstruovat ⇒ Opatření 3.1.B: Podpora sportu a zlepšení zázemí pro pohybové aktivity.**

<sup>20</sup> Hodnota 1 – nejvíce periferní, 2 – méně periferní, 3 – nejméně periferní

<sup>21</sup> Příloha č. 18

<sup>22</sup> Příloha č. 19,20

<sup>23</sup> Příloha č. 21

Celkem je v regionu 74 objektů evidovaných jako kulturní památka. Mimo jiné se na území nachází Vesnická památková zóna Libeň a Vysočany a Městská památková zóna Nový Bydžov. Zajímavostí je naučná stezka Dr. Vojtěcha ve Skřivanech.<sup>24</sup> V regionu není žádná národní kulturní památka. Většina obcí má na svém území stavby zahrnuté v registru kulturních památek NPÚ (drobné sakrální stavby, zvoničky, kostely, apod.). **Toto kulturní dědictví je stále v mnoha případech ve špatném stavu a je nutná investice do obnovy ⇒ Opatření 5.2.B: Rekonstrukce sakrálních staveb a kulturně historických památek.**

V regionu se nachází celkem 14 památných stromů, z nichž nejznámější je dub Václava Vojtěcha u Skřivan který se v roce 2006 umístil na 3. místě v anketě Strom roku.<sup>25</sup> Vojtěchův dub je 400 let starý, dosahuje výšky 30 m v obvodu má 690 cm a dostal se mezi finalisty soutěže Krásný a statný, více než 400 let starý dub stojí kousek pod hájovnou, kde se narodil v roce 1901 Václav Vojtěch, který se stal polárním badatelem.

Všechny obce zajišťují péči o hřbitovy, dvě hlavní sídelní centra zabezpečují, ve spolupráci s komerčními pohřebními službami, obřady ve smutečních síních.

Region je z hlediska občanské vybavenosti z větší části soběstačný. Téměř ve všech obcích je zajištěn základní nákup potravin. Znovu se objevily i mobilní prodejny potravin. V sídelních centrech jsou k dispozici supermarkety (5) a specializované obchody s různými druhy dalšího sortimentu.

Obě města mají městskou policii, 11 poboček bank a pojišťoven. **V 15 obcích regionu jsou pobočky České pošty a nadále hrozí jejich rušení ze strany České pošty s. p. ⇒ Opatření 3.2.E: Udržení sítě pošt.**

V sídelních centrech regionu jsou pobočky Úřadu práce, které zajišťují služby aktivní politiky zaměstnanosti, veřejné služby, dávky sociální podpory, dávky pomoci v hmotné nouzi, dávky sociálních služeb.

Služby veřejné správy zajišťují oba městské úřady a obecní úřady jednotlivých obcí. Pro obvod Chlumce nad Cidlinou, vyjma služeb zajišťovaných pobočkou úřadu práce v Novém Bydžově, jsou služby obce III. typu pro občany zajišťovány Magistrátem Hradec Králové. Z celkově 38 obcí je celkem 29 obcí s počtem obyvatel do 500 (76%). **Pouze 6 starostů (16%) je uvolněných pro výkon funkce. Nárůst legislativy je pro obce velkou zátěží ⇒ Opatření 2.1.C: Otevřená a efektivní veřejná správa.**

Ostatní služby pro obyvatelstvo jako jsou například holičství a kadeřnictví, pedikúra, manikúra, masáže, pohostinství, ubytovací služby, IT služby, prodejny, opravy spotřebičů a automobilů jsou zajišťovány živnostníky a přirozeně reflektují poptávku regionu a ekonomickou situaci obyvatel. Restaurací, pohostinství a občerstvení je v regionu také dostatek. V centrech Chlumec nad Cidlinou a Nový Bydžov je značná síť restaurací. V regionu převažují lidé vyučení a s maturitou, stoupl podíl obyvatel v produktivním věku, je tedy žádoucí podpora drobného podnikání. Drobné služby pro obyvatelstvo jsou také zajištěny a s velmi krátkou dojezdovou vzdáleností je tak pokryto celé území.<sup>26</sup>

---

<sup>24</sup> Příloha č. 22

<sup>25</sup> Příloha č. 23

<sup>26</sup> Příloha č. 24 - 27

Zeleň v našich obcích a městech představuje rozsáhlé plochy, o které se starají převážně technické úseky obcí a měst. Péče o ni představuje pravidelné sekání trávy, výsadbu, prořezy a kácení stromů, úklid listí, výsadba a údržba květin, ochranu proti plísním a škůdcům chemickým postřikem. Přes omezené finanční zdroje se daří veřejnou zeleň udržovat na dobré úrovni. **V blízké budoucnosti bude na mnohých místech nutná regenerace této zeleně ⇒ Opatření 5.2.A: Regenerace veřejných prostranství ve městech a obcích**

## 2.6. Bydlení

Rozvoj kvalitního a dostupného bydlení je ovlivněno celou řadou faktorů. Mezi základní faktory zcela jistě patří demografický vývoj (počet a struktura obyvatelstva) a další ukazatele, jako je ekonomický rozvoj a atraktivita regionu, rozvoj ekonomiky regionu, kupní síla obyvatelstva, míra nezaměstnanosti, dopravní podmínky (kvalita a dostupnost dopravního propojení s hospodářsko-dopravními centry). Důležitou roli hraje také kvalita životního prostředí. Jedná se o ukazatele, které občané vnímají a hodnotí v okamžiku, kdy se rozhodují o své bytové situaci. Hodnota těchto indikátorů by měla směřovat ke zvyšování kvality života občanů a k dosažení jejich kvalitního životního stylu.

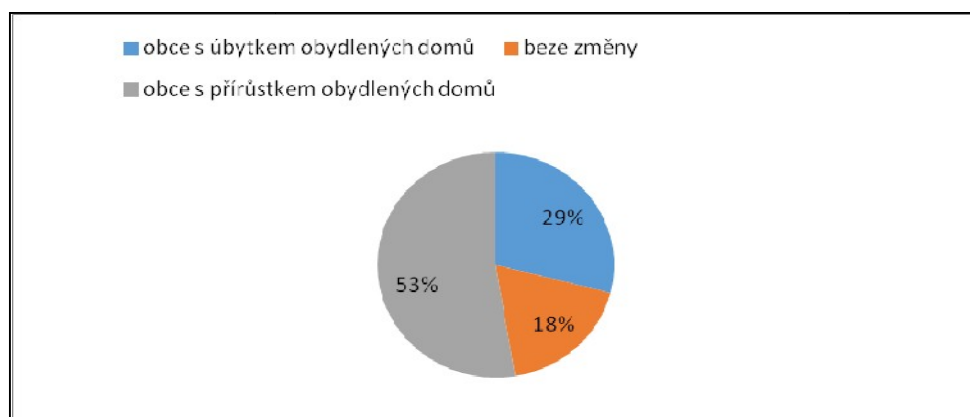
Poslední sčítání lidu, domů a bytů bylo provedeno v roce 2011. Základním ukazatelem pro atraktivitu regionu pro bydlení je podíl obydlených domů. Nejvíce obydlenými obcemi jsou Chudeřice, Humburky, Nové Město a Káranice. Naopak nejméně obydlenými obcemi jsou Sekeřice, Zachrašťany, Myštěves a Lišice.

Největší úbytek obydlených domů vykazují obce Šaplava, Kosice, Ohnišťany, Lišice a Králíky. Naopak největší nárůst obydlených domů vykazují obce Starý Bydžov, Zdechovice, Humburky a Převýšov.<sup>27</sup>

Průměrná obydlenost domů v regionu v roce 2011 činila 75,37%. To je o 0,3% méně než před deseti lety. Ve srovnání s průměrem obydlení v ČR je region podprůměrný, republikový průměr činí 83,41 a v posledním desetiletí se zvedl o 0,6%. Celkově tedy dochází k pozvolnému úbytku obydlených domů.

Dvě třetiny obcí vykazují nárůst obyvatel, jedno z hlavních sídelních center Nový Bydžov vykazuje **úbytek občanů**. Obce Lišice a Ohnišťany zaznamenaly nejen největší úbytek obyvatel, ale také největší **pokles počtu obydlených domů ⇒ Opatření 4.1.A: Regenerace bytového fondu**

Graf č. 6: Obydlenost domů v obcích MAS Společná CIDLINA (porovnání roku 2001 a 2011)



Zdroj: ČSÚ



Dle námi zjištěných informací se na území regionu Společná CIDLINA nenachází žádné sociální byty, které by splňovaly podmínky sociálního bydlení, a reagovaly by na okamžitou sociální potřebu rodin či jiných cílových skupin. Město Nový Bydžov ve spolupráci s Duha o.p.s. zřizují jeden krizový byt, který je primárně určen obětem domácího násilí či ženám s dětmi na velmi krátkou dobu a pouze občanům ze správního území NB.

**Na základě vývoje socioekonomické situace v regionu vzniká potřeba zabývat se nízkonákladovým bydlením, eventuálně sociálním bydlením a to zejména v sídelních centrech Nový Bydžov a Chlumeck n. C. ⇒ Opatření 4.1.B: Budování nízkonákladového bydlení.**

## 2.7. Turistický ruch

---

Region Společná CIDLINA patří do Turistické oblasti Hradecko, která rozlohou odpovídá bývalému okresu Hradec Králové (875 km<sup>2</sup>). Důležitým faktorem pro tuto oblast je dopravní napojení na hlavní město Praha (dálnice D11), což je pozitivním signálem pro investory, ale i pro turisty, kteří po návštěvě Prahy chtějí prožít další dny v regionech České republiky.

Na Hradecku hraje cestovní ruch spíše doplňkovou funkci, i když význam cestovního ruchu neustále stoupá. Infrastruktura se tak váže především k Hradci Králové jako velkému městu a plní spíše rekreační funkci či se lokalizuje v blízkosti několika významných turistických lokalit.

Region Společná CIDLINA nijak nevybočuje z charakteristiky Turistické oblasti Hradecko, ale několik zajímavých míst k návštěvě se zde najde:

Perla baroka - zámek Karlova Koruna, který půdorysem připomíná tvar královské koruny. Architektem zámku je proslulý stavitel Jan Santini Aichel, v současné době je zámek ve vlastnictví bratrů Pia a Giovanniho Kinských del Borgo a ožívá řadou kulturních a společenských akcí během celé turistické sezony.

V Novém Bydžově se nachází třetí nejstarší židovský hřbitov (více než 1.400 náhrobků) založený v roce 1520. Dominantou města je novogotická radnice a zajímavé čtvercové náměstí.

Ač není region výrazně zajímavou turistickou atrakcí, tak disponuje dostatečným počtem (spíše průměrných) ubytovacích kapacit. V regionu je velký moderní kemp na koupališti v Chlumci n. C.

V regionu fungují celkem 3 informační centra:

- Informační centrum Chlumeck nad Cidlinou, Klicperovo nám. 55/I, [knihovna@chlumecnc.cz](mailto:knihovna@chlumecnc.cz)
- Informační centrum – MěK Nový Bydžov, Husova 1370, [knihovna@novybydzov.cz](mailto:knihovna@novybydzov.cz)
- Informační centrum - Obecní úřad Nepolisy, 75, [nepolisy@volny.cz](mailto:nepolisy@volny.cz).

Prezentace regionu se v posledních letech zlepšila hlavně díky realizovanému projektu Regionální informační centrum Společné CIDLINY a to především vytvořením portálu o potenciálu regionu v oblasti cestovního ruchu, volnočasových a kulturních aktivit <http://www.portalcidlina.cz>.

Propagace regionu se zlepšila, služby v oblasti pohostinství se zdají pro region dostačující. Ubytovací kapacita regionu je spíše nižší kategorie. V regionu se nenachází žádný kvalitnější hotel, případně wellness centrum. Dostačující se zdá být i zázemí pro sportovní a volnočasové aktivity. K řešení se nabízí **společná prezentace regionu a zlepšení ubytovacích služeb ⇒ Opatření 1.1.D: Tvorba produktů cestovního ruchu.**

### 2.7.1. Ekoturistické farmy

---

Žehuňská obora je příkladem agroturistiky provozované na území mikroregionu Cidlina. Obora se nachází v katastru obce Lovčice, okr. Hradec Králové a dále na území sousedního okresu Nymburk. Hlavní činností obory je chov dančí a mufloní zvěře. Obora byla založena v 16. století rodem Kinských. Do současné doby je plně funkční na výměře 660 ha.

Lesní komplex je ideálním místem pro rodiny a milovníky myslivosti, kteří vyhledávají klidné prostředí v nádherné přírodě. Po vzájemné dohodě s odborníkem nebo mysliveckým referentem zde mají návštěvníci možnost odstřelu mufloní nebo dančí zvěře, jejíž trofeje dosahují značných hodnot. Součástí oploceného objektu je hotel „Obora“, který nabízí celoroční ubytování s příslušenstvím, s možností stravování se přímo v prostorách hotelu. V Žehuňské oboře je k dispozici návštěvníkům fotbalové, tenisové hřiště a sauna. Návštěvníkům obory se dále nabízí využití volného času návštěvou zámku Karlova Koruna v Chlumci nad Cidlinou, veřejného koupaliště, hřebčína v Kladrubech případně prohlídkou jiných památek regionu.

Další menší farmou je Ekofarma Alwin v Chlumci na Cidlinou. Ta nabízí možnost strávení volného času u lesa zapojením se do činností spojených s chovem koní, ovcí, koz a dalšího drobného zvířectva.

## 2.8. Doprava

---

Region Společná CIDLINA se nachází v rovinaté oblasti východních Čech v jihozápadní části Královéhradeckého kraje v okolí měst Chlumeck nad Cidlinou a Nový Bydžov, která plní funkci přirozených spádových center regionu. Díky dostavbě a napojení na dálnici D11 se stal region snadno dostupným ze všech blízkých i vzdálených koutů České republiky. Hustá síť místních komunikací navazuje na důležité dopravní tepny (silniční i železniční), které region spojují s celou Evropou. Letecky lze využít nedaleké mezinárodní letiště v Pardubicích.

### 2.8.1. Silniční síť

---

Systém dopravních komunikací v regionu Společné CIDLINY je tvořen relativně hustou sítí. Hlavní pozemní komunikace nadregionálního významu protíná Chlumecko, Novobydžovsku se vyhýbá. Napojení Novobydžovska na vyšší regionální centra zajišťuje silnice I. třídy I/11. Pro celé území Společné CIDLINY je významná dálnice D11, v současné době je těžká nákladní doprava odkloněna do jednoho pruhu dálnice. Vzdálenost sjezdu na dálnici od kruhového objezdu při vjezdu do Chlumce nad Cidlinou od Prahy je 4 km.

Silniční síť Společné CIDLINY zahrnuje, mimo Chlumecko protínající E 67, pouze silnice II. a III. třídy a místní komunikace. Systém komunikací II. třídy má dva dopravní uzly, část se paprskovitě sbíhá v Novém Bydžově, část v Chlumci n. C. Sekundárně významnou křižovatkou pozemních komunikací v řešeném území je obec Smidary. 16 obcí Společné CIDLINY je dostupných po silnicích II. třídy, ostatní se nachází pouze na komunikacích III. třídy.

Na území Společné CIDLINY je 386 km komunikací místních a I. až III. třídy. Ve srovnání s údaji o relativní délce silnic na 1 obyvatele ČR a Královéhradeckého kraje, je silniční síť Společné CIDLINY výrazně nadprůměrná, o více jak 100 %.

Tabulka č. 5: Relativní délka silnic regionu MAS Společná CIDLINA – srovnání [m/obyv.]

Česká republika	Královéhradecký kraj	Společná CIDLINA
5,43	6,86	14,94

Zdroj: ČSU, Technické útvary MÚ a Správa a údržba silnic Nové Město a Nový Bydžov

Hustota pokrytí silnicemi ( $m/km^2$ ) má také výrazný vliv na uspokojování potřeb obyvatelstva z hlediska dopravy, zejména obyvatelstva venkovských oblastí a na rozvoj ekonomiky a podnikání v území. Ve srovnání s průměrem ČR a KHK je má území Společné CIDLINY výrazně vyšší hustotu silnic (o 56 %).

Tabulka č. 6: Hustota pokrytí území regionu MAS Společná CIDLINA silnicemi – srovnání [ $m/km^2$ ]

Česká republika	Královéhradecký kraj	Společná Cidlina
702	789	1232

Zdroj: ČSU, Technické útvary MÚ a Správa a údržba silnic Nové Město a Nový Bydžov

**Stav silniční sítě je v regionu ve velmi špatném, spíše havarijním stavu. Udržovány jsou spíše komunikace II. a III. třídy. Ve špatném stavu a mnohde i chybějící, je navazující infrastruktura (chodníky, přechody, semaforey, parkovací místa) ⇒ Opatření 5.1.A: Rekonstrukce silniční infrastruktury, 5.1.D: Budování a modernizace parkovacích kapacit.**

## 2.8.2. Železniční síť

Železniční trať protíná území Novobydžovska v severojižním směru, významný železniční uzel mezinárodního významu je v Chlumci n. C.

Železniční trať probíhající Novobydžovskem je součástí traťového úseku 040 – Chlumeck nad Cidlinou – Trutnov. Jedná se o jednokolejnou regionální trať, na které se ve sledovaném území nachází celkem 6 zastávek pro osobní dopravu. Uvedená trať patří v rámci osobní přepravy mezi rychlíkové tratě, frekvence rychlíkových spojů je ovšem nízká, jedná se o 4 rychlíkové spoje, ostatních 16 spojů je osobních, ovšem 50% obsluhuje pouze polovinu území na trati nebo je zrychlená a nezastavuje na všech zastávkách.

Z hlediska železniční dopravy je Chlumecko také ve výhodě, jde o významný železniční uzel tratě mezinárodního významu 020 – Praha – Choceň, tratí regionálního významu 040 Chlumeck n.C. – Trutnov a 062 - Chlumeck n.C – Křinec. Zastávek na těchto železničních tratích využívá pouze 5 obcí Chlumecka. Významný je soulad spojů na tratích 020 a 040, kdy lze k dopravě do Hradce Králové a do Prahy využít 25 spojů, z toho je 13 rychlíkových. Využití těchto spojů umožňuje dopravu do Hradce Králové během jedné hodiny.

## 2.8.3 Místní přeprava

Veřejnou osobní přepravu zajišťuje v celém regionu Společné CIDLINY kombinace autobusové a železniční přepravy, z hlediska obcí je významnější autobusová přeprava. **Frekvence spojů mezi centry regionu a ostatními obcemi je při zohlednění potenciální poptávky přiměřená a je nutné její zachování ⇒ Opatření 5.1.C: Rozšíření, udržení a zkvalitnění sítě veřejné dopravy.**

## 2.8.3. Cyklostezky, cyklotrasy a stezky pro pěší

V regionu se nenachází žádné cyklostezky. V některé části regionu chybí i základní prvky bezpečnosti po pěši. **V současné době je zpracovávána studie na propojení měst Chlumeck nad Cidlinou a Nový**

**Bydžov. Na tuto cyklostezku by bylo vhodné navázat další a propojit tak celý region cyklostezkami a stezkami pro pěší se základními prvky bezpečnosti a zvýšit tím pěší a cyklistickou dopravu do škol a zaměstnání ⇒ Opatření 5.1.B: Budování cyklostezek a infrastruktury pro chodce.**

Cykloturistika je v regionu velmi rozšířena, cyklotrasy jsou charakterizovány jako evropské, neregionální, regionální a místní, neboť jsou součástí základní páteřní sítě cyklotras Královéhradeckého kraje, navazující na Labskou trasu, Žitavskou cyklotrasu a na cyklotrasy v okolních regionech. Regionální a místní trasy doplňují páteřní síť do plně funkčního celku. Každý vyznavač cykloturistiky zde může najít to, co má na jízdě na kole nejraději, neboť cyklotrasy jsou rozděleny z hlediska technické náročnosti (sjízdnost dle druhu komunikace a jejího stavu), fyzické náročnosti (kombinace technického hlediska, převýšení a sklonu terénu) a nároků na druh jízdního kola. Celá síť cyklotras umožňuje svým uživatelům volbu různě dlouhých a různě náročných okruhů pro cykloturistické výlety v celkové délce 337 km.

## 2.9. Technická infrastruktura

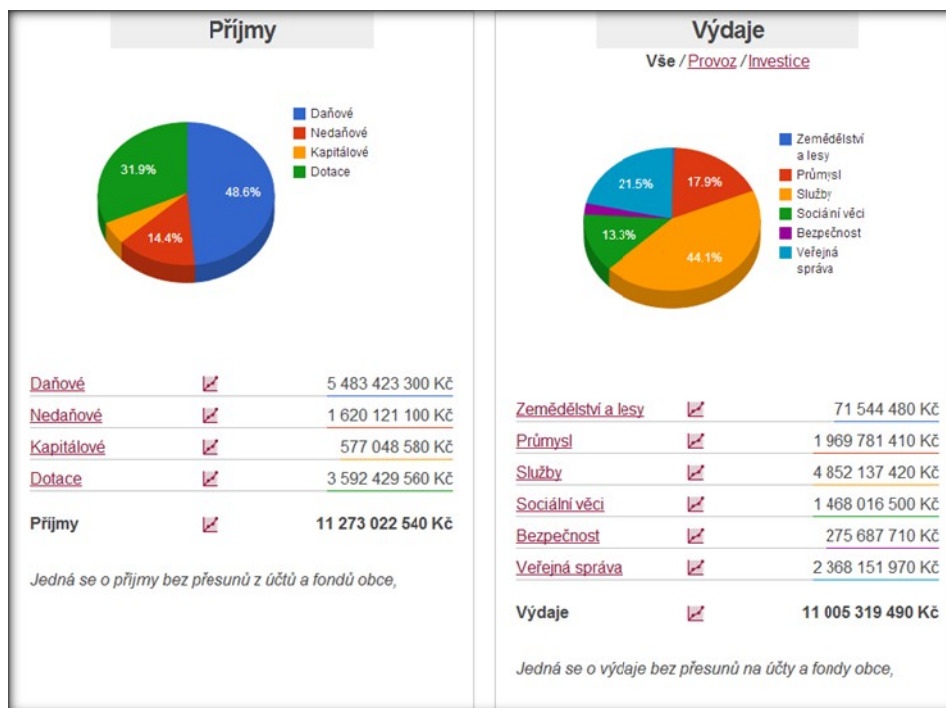
---

Dobrá vybavenost technickou infrastrukturou je jednou ze základních podmínek rozvoje obce. V ČR je vybavenost obcí základními sítěmi technické infrastruktury (tj. vodovod, kanalizace, plyn) značně rozdílná. Obecně však lze říci, že se zlepšuje a pokrývá stále větší prostor. Závisí především na velikosti obce, jejím rozpočtu případně přírodních podmínkách. Ve srovnání s celorepublikovou úrovní jsou obce regionu vybaveny jednotlivými druhy technické infrastruktury rozdílně. Výborná situace je v napojení obcí na plyn, kde je připojeno 100 % obcí (v ČR je to cca 60 % a v Královéhradeckém kraji cca 78 %). V napojení na veřejný vodovod je na tom region také výborně – 100 % (v ČR 84 %). Splašková kanalizace a čistírny odpadních vod jsou však pouze v 37 % obcí (v ČR 84 %). Všechny ostatní obce mají pouze dešťovou kanalizaci.<sup>28</sup> Technická infrastruktura v oblasti plynu a veřejného vodovodu je výborná. **Nutné je zlepšení problému čištění odpadních vod.** Toto se jeví jako priorita a finanční náklady na dobudování této infrastruktury budou činit největší položku v rozvoji regionu ⇒ Opatření 5.3.E: Budování napojení na kanalizaci a čistírny odpadních vod

## 2.10. Hospodaření obcí

Příjmy obcí se skládají z daňových, nedaňových, kapitálových zdrojů a dotací. Největší podíl mají daňové příjmy, téměř 32% příjmů je tvořeno dotacemi.

Graf č. 7: Příjmy a výdaje v Královéhradeckém kraji 2011

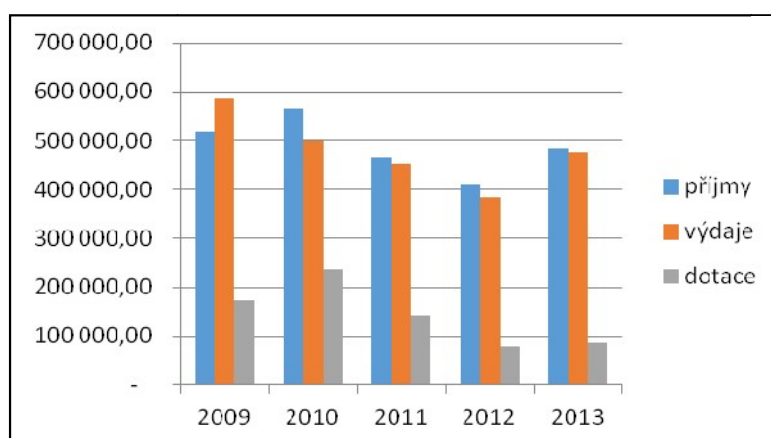


Zdroj: <http://www.rozpocetobce.cz/souhrne-rozpocety/kralovehradecky-kraj>

### 2.10.1. Daňová výtěžnost, ekonomika obcí

Největší podíl příjmů obcí tvoří daňové příjmy. Měštům a větším obcím do rozpočtu plynou ještě příjmy z hospodářské činnosti. Velkou část veřejných rozpočtů tvoří dotace. Podíl dotací na celkových příjmech regionu ukazují následující grafy.

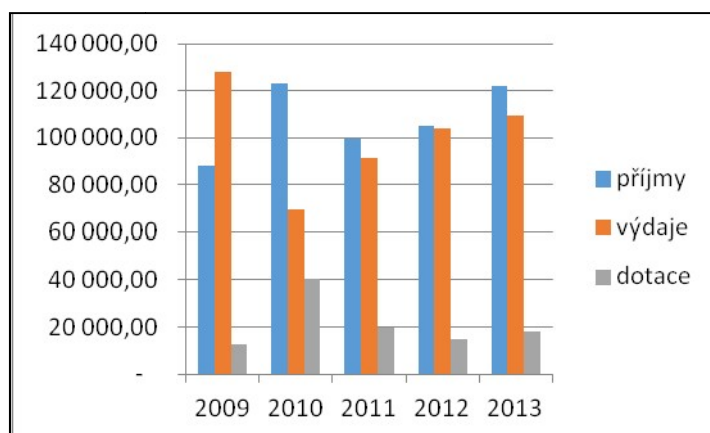
Graf č. 8: Rozložení příjmů, výdajů a dotací obcí regionu MAS Společná CIDLINA v letech 2009 – 2013



Zdroj: <http://www.rozpocetobce.cz/>

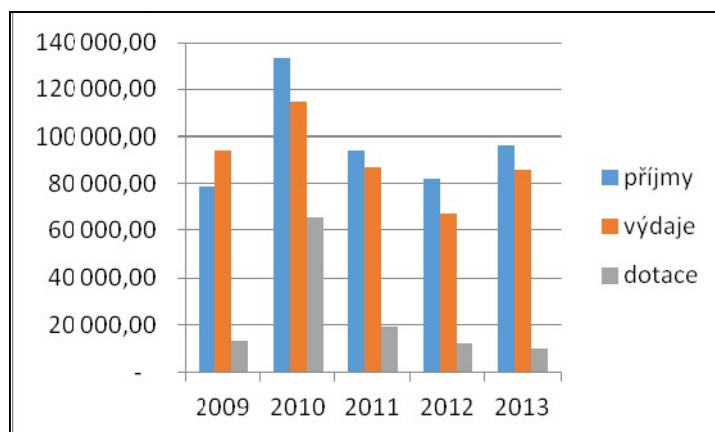
Celkové obecní příjmy v regionu činí cca kolem 500 mil. Kč. Největší podíl na příjmech v regionu mají samozřejmě města Nový Bydžov cca 200 mil. Kč ročně (40 % z celkových příjmů) a Chlumeck nad Cidlinou cca 100 mil. Kč ročně (20 % z celkových příjmů).

**Graf 9: Rozložení příjmů, výdajů a dotací obcí regionu MAS Společná CIDLINA do 500 obyvatel.**



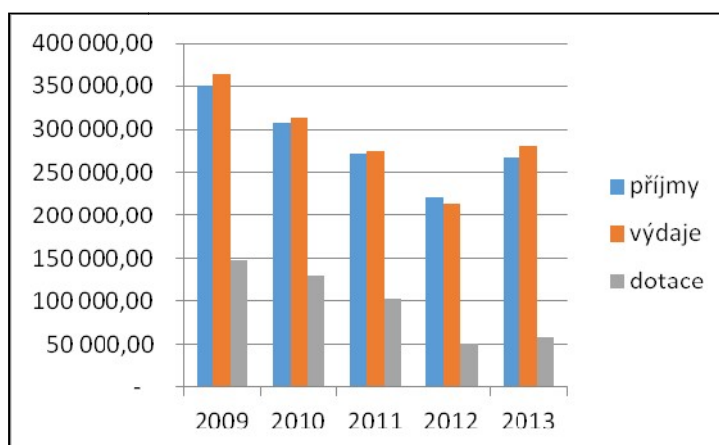
Zdroj: <http://www.rozpocetobce.cz/>

**Graf 10: Rozložení příjmů, výdajů a dotací obcí regionu MAS Společná CIDLINA nad 500 obyvatel.**



Zdroj: <http://www.rozpocetobce.cz/>

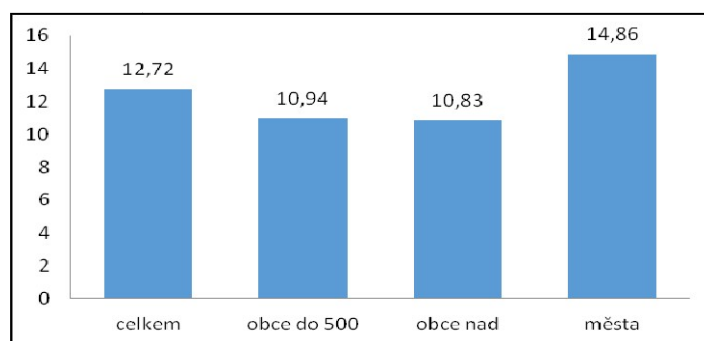
**Graf 11: Rozložení příjmů, výdajů a dotací měst regionu MAS Společná CIDLINA**



Zdroj: <http://www.rozpocetobce.cz/>

Průměrný příjem na obyvatele za posledních 5 let činí 12 337,- Kč za rok.

**Graf 12: Průměrné příjmy na obyvatele v obcích regionu MAS Společná CIDLINA**



Zdroj: <http://www.rozpocetobce.cz/>

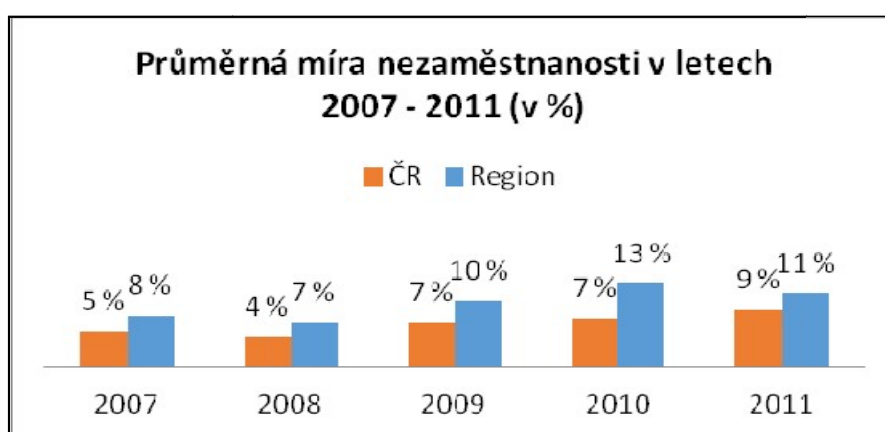
Přehled příjmů a výdajů v tisících Kč jednotlivých obcí za posledních 5 let je uveden v příloze.<sup>29</sup>

### 2.10.2. Trh práce (podnikání, výroba, zaměstnanost)

Nejdůležitějším indikátorem situace na trhu práce je míra nezaměstnanosti. Ta je také jedním ze základních kritérií, kterými se vymezují problémové regiony. Je nutné podotknout, že určitá míra nezaměstnanosti je v tržní ekonomice potřebná, avšak příliš vysoká úroveň je zdrojem sociální i ekonomické nestability.

Vývoj míry nezaměstnanosti v našem regionu v období 2007 - 2011 je odlišný od celorepublikového trendu a vyvíjí se negativně. Téměř ve všech letech je vzhledem k celé ČR o více jak 2,5 % vyšší. Největší rozdíl nastal v roce 2010, kdy dosahoval 5,5%. Proti prvnímu roku (rok 2007) došlo k nárůstu míry nezaměstnanosti v regionu o 3,5%. V roce 2008 došlo k celorepublikovému poklesu míry nezaměstnanosti, v následujících letech opět nastal negativní trend. V roce 2011 je míra nezaměstnanosti na 11,18% což je stále o 3 % více než průměr Královéhradeckého kraje.<sup>30</sup>

**Graf č. 13: Porovnání míry nezaměstnanosti regionu MAS Společná CIDLINA k ČR v letech 2007 – 2011 (v %)**



Zdroj: ČSÚ

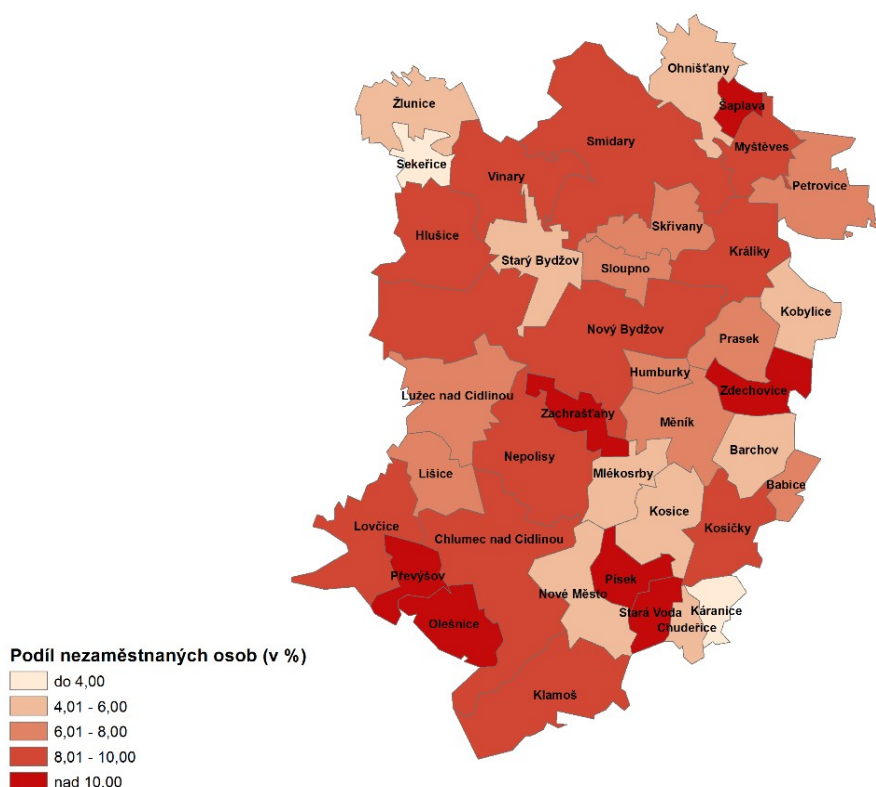
<sup>29</sup> Příloha č. 30

<sup>30</sup> Příloha č. 31 - 33

Na základě dohody Ministerstva práce a sociálních věcí (MPSV) s ČSÚ se v roce 2013 začal využívat nový ukazatel s názvem „Podíl nezaměstnaných osob“, který vyjadřuje podíl registrovaných dosažitelných uchazečů o zaměstnání ve věku 15 – 64 let ze všech obyvatel ve věku 15 - 64 let. Tento ukazatel nahradil dříve zveřejňovanou míru registrované nezaměstnanosti, která poměřovala všechny dosažitelné uchazeče o zaměstnání pouze k ekonomicky aktivním osobám z posledního dostupného SLDB.

V regionu je v roce 2014 celkem 1 486 uchazečů o zaměstnání. Proti roku 2013 je to pokles o 133 uchazečů. Největší podíl uchazečů tvoří uchazeči nad 50 let (27 %) a dlouhodobě nezaměstnaní (v roce 2013 je to 19 % s evidencí nad 24 měsíců, v roce 2014 je to 38 % s evidencí nad 12 měsíců)<sup>31</sup>.

**Obrázek č. 6: Podíl nezaměstnaných v regionu MAS Společná CIDLINA k 31. 12. 2013**



**Zdroj: ČSÚ, vlastní zpracování**

Celkový podíl nezaměstnaných osob v regionu v roce 2013 činí 8,1 % a v roce 2014 7,6 %. Jde o klesající tendenci a nezaměstnanost se v regionu mírně snižuje<sup>32</sup>. Podíl nezaměstnaných proti Královéhradeckému kraji je stále vyšší. V porovnání s ČR je region průměrný. V porovnání s ČR je region průměrný.

<sup>31</sup> Příloha č. 34

<sup>32</sup> Příloha č. 35



Tabulka č. 7: Podíl nezaměstnaných v regionu s porovnáním královéhradeckého kraje a ČR

	2013	2014
Společná CIDLINA	8,1 %	7,6 %
Královéhradecký kraj	7,3 %	6,3 %
ČR	8,2 %	7,4 %

Zdroj: ČSÚ

Ekonomicky aktivní obyvatelé v regionu tvoří 46 % celkového obyvatelstva. Z tohoto počtu je 7,6 % neumístěných uchazečů o zaměstnání. Nejvíce nezaměstnaných je v malých obcích. **Problém nezaměstnanosti se v regionu nedařilo dlouhodobě řešit. Pro zachování lepší situace z roku 2013 a 2014 je nutné se touto otázkou stále zabývat. Hrozba odchodu lidí z regionu z důvodu nedostatku pracovních příležitostí je nadále klíčovým problémem ⇒ Opatření 1.1.A: Podpora strategických investic, 1.1.B: Podpora vyspělých technologií a inovativního podnikání.**

### 2.10.3. Podnikatelská struktura

V regionu je k 1. 1. 2013 registrováno celkem 5 954 subjektů. Z toho pouze 3 639 (61 %) ekonomických subjektů se zjištěnou aktivitou. Nejvíce osob podniká ve stavebnictví (22 %), těžbě a průmyslu (18 %), zpracovatelském průmyslu (17 %) a velkoobchodě a maloobchodě (17 %). Z celkového počtu podnikajících subjektů je 76 % živnostníků. Z registrovaných subjektů se nejvíce podnikatelských subjektů se zaměřuje na vědecké a technické činnosti.<sup>33</sup>

Z ekonomických subjektů se zjištěnou aktivitou je nejvíce drobných živnostníků a obchodních společností.

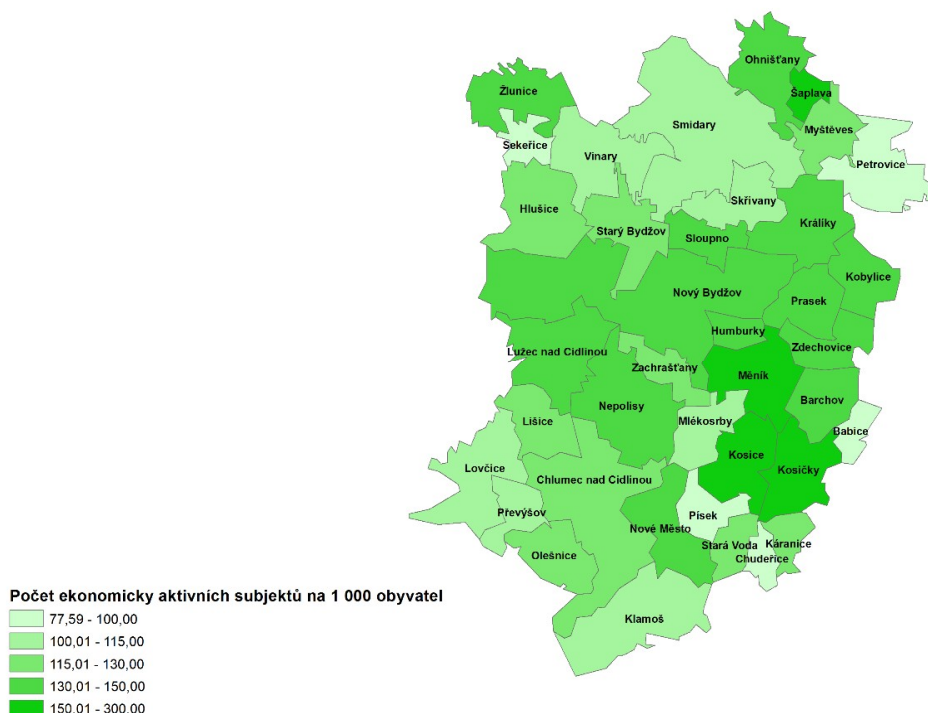
Tabulka č. 8: Porovnání typu ekonomických subjektů v letech 2012 a 2014

	2012	2014
Živnostníci	2 770	2 448
Obchodní společnosti	287	306
Svobodná povolání	140	321
Zemědělství podnikatelé	108	93
Státní podniky	40	41

Zdroj: ČSÚ

Značný pokles podnikajících subjektů je především z řad drobných živnostníků a zemědělců. **Podpora podnikání v regionu je důležitá pro jeho ekonomickou soběstačnost a může výrazně snížit nezaměstnanost v regionu ⇒ Opatření 1.1.C: Podpora podnikatelů a sociálního podnikání**

**Obrázek č. 7: Počet ekonomicky aktivních subjektů na 1000 obyvatel v obcích regionu MAS Společná CIDLINA k 31. 12. 2013**



**Zdroj: RES, vlastní zpracování**

Území regionu má venkovský charakter a především zánikem některých zemědělských podniků vzniklo **mnoho nevyužitých areálů a objektů, které chátrají**. Nachází se zde i pozemky vhodné pro rozvoj podnikání ⇒ **Opatření 5.3.A: Regenerace brownfields**. Jediná průmyslová zóna, která má kompletní inženýrské sítě, je v Novém Bydžově a to o celkové výměře 25,6 ha. Z toho 2/3 plochy jsou již zastavěny. Další připravená lokalita je v katastru obcí Chlumeck n. Cidlinou, Lišice a Nepolisy. Je to bývalý sklad Pohonných hmot Armády ČR. Celý areál má rozlohu 225 ha. Největší část areálu je zalesněna (70 %). V areálu se nachází vodní plocha – Měnický rybník o rozloze 2,7 ha, který není hospodářsky využíván. Areál je napojen na inženýrské sítě. V současné době není areál plně obsazen podnikatelskými subjekty. Dále je na území dalších menších 20 identifikovaných brownfields.<sup>34</sup>

## 2.11. Nezisková sféra v regionu

Na území Společné CIDLINY je k 1. 7. 2010 celkem 206 registrovaných neziskových organizací. Neziskové organizace v tomto území podporují především volnočasovou činnost obyvatel, kulturní, sportovní a společenské akce. Z níže uvedené tabulky vyplývá, že „hasiči“ a „sokolové“ jsou v každé obci. Poměrně početně jsou zastoupeny spolky myslivců, chovatelů a zahrádkářů. V tomto území je zvláště rozšířen chov koní. Méně neziskových organizací se prioritně zaměřuje pouze na děti nebo mládež, je to důsledek toho, že téměř všechny spolky ve své náplni mají i aktivity pro děti. V zařazení „ostatní“ neziskové organizace se jedná především o ženské spolky, církve, různá občanská sdružení jako doplňující aktivita k veřejné správě a další zájmové spolky (modelářské, kynologické, taneční apod.)

<sup>34</sup> Příloha č. 40

**Tabulka č. 8: Registrované NNO v regionu MAS Společná CIDLINA v roce 2011 dle tematického zaměření**

Aktivity	Hasiči	Sport	Myslivost	Děti a	Chovatelé a	Sociální	Kultura	Ostatní
Počet	46	50	21	6	19	4	7	53

Zdroj: Databáze Společné CIDLINY

Počet NNO na území v relativním ukazateli počet NNO / 1 000 obyvatel ve srovnání s průměrem České republiky je nižší.<sup>35</sup> Za posledních 10 let došlo k značnému nárůstu NNO v ČR. V regionu Společná CIDLINA je to nárůst pouze o necelé 1 %.

**Tabulka č. 9: Počet NNO na 1 000 obyvatel v regionu MAS Společná CIDLINA v letech 2000 a 2011 - srovnání**

Rok	Česká republika	Společná CIDLINA
2000	6,43	6,85
2011	10,6	7,78

Zdroj: analýza Společné CIDLINY, [www.neziskovky.cz](http://www.neziskovky.cz)

Veřejná správa ve snaze pokrýt veškeré požadavky občanů v oblasti občanské a technické infrastruktury nemá kapacitu na uspokojování aktivit v oblasti volnočasové, sociální, sportovní a kulturní. Tyto aktivity na sebe dobrovolně převzal neziskový sektor. Financování všech těchto aktivit pochází z větší části z veřejných prostředků. V neziskovém sektoru pracují lidé, kteří mají o danou problematiku zájem a nestojí za ním soukromý či politický prospěch. Především na venkově je podpora neziskového sektoru velmi silná. Každý občan svou dobrovolností může přispět k udržitelnému rozvoji daného území. Sdružování se v jakékoliv neziskové formě přispívá k občanské soudržnosti místních obyvatel.

Vzhledem k tomu, že pouze malá část NNO zaměstnává pracovníky, je z hlediska zaměstnanosti v NNO velký potenciál. Ze subjektivního pohledu jsou organizace málo vybavené pro rozvoj své činnosti, což souvisí s problematickým vícezdrojovým financováním a potřebou kvalitního zúčtování příspěvků a dotací. Nejvyšší podíl na financování činnosti mají členové a obce. Informovanost o možnostech financování se v regionu zlepšila hlavně díky pravidelnému setkávání těchto organizací. Část organizací se pokouší prostředky z fondů získávat. Při dostatečném zajištění lidskými zdroji v organizacích lze předpokládat významný potenciál NNO pro čerpání zdrojů z EU a realizaci rozvojových projektů v území.

**V regionu působí značné množství neziskových organizací a spolků, které zajišťují kulturní a sportovní život obcí. Jejich činnosti je nutné nadále podporovat z důvodu sociální soudržnosti ⇒ Opatření 4.2.B: Podpora kulturního dění a vytváření povědomí o místní identitě, 4.2.C: Budování zázemí pro rodinu, volný čas a spolkovou činnost.**

**Většina neziskových organizací stále nemá profesionální vedení a chybí základní naplňování legislativních požadavků ⇒ Opatření 4.2.A: Profesionalizace a úzká spolupráce NNO v regionu.**

<sup>35</sup> Společná CIDLINA. Databáze [online]. © 2012 [cit. 2012-02-23]. Dostupné z: <http://www.spolecnacidlina.cz/index.php?nid=6571&lid=cs&oid=4129197>

## 2.12. Životní prostředí

---

### 2.12.1. Geologický profil území a těžba nerostných surovin

---

Z geomorfologického hlediska patří převážná část Pocidliní do podcelků Chlumecké a Cidlinské tabule, která je součástí celku Východolabské tabule. Podstatně menší část (Běrunicko) náleží do Mrlinské tabule, patřící do celku Středolabské tabule. Zcela malými částmi zasahuje do Pocidliní i Pardubická kotlina (celek Východolabská tabule) a Nymburská kotlina (celek Středolabská tabule). Celé území Pocidliní bylo původně celistvou tabulí, která byla během svého vývoje rozčleněna přesouvajícími se údolními řek na několik částí. Ke změnám toku řek zde docházelo relativně velmi často, ovšem pohybujeme se v úplně jiných časových relacích než v historické době. Přesuny řek byly v širším okolí Pocidliní možné díky měkkému podloží jílu, slínů a opuk svrchního turonu až koniakku.

Krajina má vesměs charakter roviny akumulárního rázu (dvou výškových stupňů), Novobydžovsko vyplňují ploché pahorkatiny (rovněž dvou stupňů).

Mezi Cidlinou a Bystřicí, pod Novým Bydžovem a Nechanicemi, jsou rozsáhlé plochy kryty staro- a středopleistocenní terasami někdejšího Labe, ve značné míře zalesněnými.

Celková rozloha je 32 469 ha, z toho ZPF tvoří 23 334 ha – zornění činí 72% a poukazuje na intenzivní zemědělskou výrobu (v ČR tvoří zemědělská půda 54 %).

Chlumeckou tabuli tvoří svrchnokřídové slínovce a jílovce, souvisle překryté říčními akumulacemi pleistocenních teras Labe.

V dané oblasti se vyskytují především tyto druhy půd:

- hnědozemě a illimerizované půdy maximálně se slabým oglejením na spraších, sprašových a svah. hlínách o mocnosti 0,4-0,5 m, uložených na velmi lehké spodině, závislé na dešťových srážkách
- hnědé půdy a rendziny na zahliněných písčitých substrátech, většinou lehčí nebo středně těžké s vodním režimem výsušným
- hnědozemě oglejené, na spraš. hlínách, středně těžké, náchylné k dočasnému zamokření

Matečný substrát jsou terasové štěrky a štěrkopíský z kyselého materiálu. Půda je převážně lehká. Na Chlumecku je výrazná těžba písku (Kosičky, Pamětník, Písek).

V regionu nejsou žádné národní parky, chráněné krajinné oblasti ani rezervace. Za přírodní památku je prohlášeno Žlunické polesí a Pamětník. V pamětníku je předmětem ochrany pestrý komplex mokřadních, lučních a písčomilných společenstev v nivě Mlýnské Cidliny. V současné době patří území k nejbohatším botanickým lokalitám okresu. Evropsky významnou lokalitou jsou Kanice – lesní rybník. V Chudeřicích je pramen léčivé vody s vysokým obsahem jódu. Voda vyvěrá z hloubky 500 m.

Stav životního prostředí, celkový stupeň narušení krajiny lidskou činností, kvality vody a ovzduší, rozmanitost flory a fauny, je dobrý. V porovnání s průměrným stavem v ČR se jedná o region s relativně čistým a nenarušeným prostředím, bez výrazných ekologických zátěží vzhledem k tomu, že se zde nenacházejí větší průmyslové podniky a je zde tradičně více rozvinutá zemědělská výroba. Stav lesů je dobrý, nejsou výrazněji postiženy emisemi, v mnoha oblastech se podařilo zachovat druhová skladba blízká přirozenému stavu. Výborný je současný stav obhospodařované půdy.

Větší znečištění je, dle zdrojů RŽP Hradec Králové, pouze v Chlumci nad Cidlinou, a to především v emisích oxidů dusíku, oxidu siřičitého, oxidu uhelnatého, uhlovodíků a také znečištění hlukem a prachem v důsledku velkého zatížení města automobilovou dopravou. To se v poslední době částečně vyřešilo otevřením dílčího úseku dálnice a odklonem kamionové dopravy z města.

Obnovitelné zdroje na území jsou využívány především ve formě solárních panelů na podnikatelských objektech či rodinných domech. Solární louky jsou dvě a to v rozsahu cca 6 ha – Králíky a Myštěves. Dále máme 4 větrné elektrárny a 2 vodní elektrárny.<sup>36</sup>

### **Těžba nerostných surovin**

Území Společné CIDLINY není příliš bohaté na suroviny, zejména zde nejsou žádné zdroje rud a energetických surovin. Největší surovinové bohatství tvoří ložiska stavebních písků a štěrkoků.

Těžební společnosti na území:

- Štít – Tarmac CZ a.s., Liberec, těžba štěrkoků, rozloha 78,10 ha
- Kosičky – Agropodnik Humburky a.s., těžba štěrkoků, rozloha 44,67 ha
- Písek – Miláček a spol. s.r.o., těžba štěrkoků, rozloha 30,45 ha

Oblast má charakter roviny akumulárního rázu dvou výškových stupňů, na Novobydžovsku vyplněné plochými pahorkatinami. Krajina je intenzivně zemědělsky využívána. Rozloha orné půdy přesahuje celorepublikový průměr o 18%. Tato skutečnost vychází z příznivých půdních a klimatických poměrů.

Nikdy zde nebyl nijak výrazně rozvinut lehký ani těžký průmysl, spíše se odvíjel od zpracování místních surovin, (cihelna, mlékárna) i nadále bude v oblasti pravděpodobně nejvíce zastoupeno zemědělství, což se sebou nese riziko nižší zaměstnanosti, opatrnost je namístě i při konkrétním rozložení rostlinné a živočišné výroby.

Těžba nerostných surovin se soustředí na těžbu stavebních písků a štěrkoků, kterého jsou zde bohaté zdroje. **Prognóza těžby je i do dalších let dobrá, problémy mohou nastat při rekultivaci vytěžených ložisek ⇒ Opatření 5.3.F: Rekultivace vytěžených ložisek písku.**

### **2.12.2. Vodní režim**

Hlavním tokem oblasti je řeka Cidlina. Pramení u Košova u Lomnice nad Popelkou, na západním úbočí vrchu Tábor (678 m), ve výšce okolo 550 m. Její 95 km dlouhý tok ústí pod Libicí nad Cidlinou do Labe. Povodí Cidliny zabírá 1164 km<sup>2</sup>, z toho polovina připadá na povodí Javorky a Bystřice.

Javorka se do Cidliny vlévá u Smidar a přivádí jí 1,1 m<sup>3</sup>/s vody, Bystřice, respektive Nová řeka, která se nyní připojuje v Chlumci nad Cidlinou, přivádí přibližně 1,75 m<sup>3</sup>/s vody. Původní koryto Bystřice v Luhách je po novodobé regulaci vodního režimu říčky téměř bez vody a nese poněkud zavádějící název Mlýnská Bystřice (podle mlýnu Hrázka).

Specifický odtok Cidliny je poměrně malý – jednak vlivem menších srážek, jednak pro poměrně malou rozlohu lesů na úkor rozvinutého zemědělství. Poměrně vysoký je i výpar. Specifický odtok Cidliny proto dosahuje pouze 4,4 l/s/km<sup>2</sup>, zatímco Labe a Orlice 10,9 l/s/km<sup>2</sup>.

---

<sup>36</sup> Příloha č. 41

### 2.12.3. Stav povrchových a podzemních vod

---

Po regulaci Cidliny i části Bystřice se dnes zachovaly v přirozeném stavu jen malé úseky vodních toků. Typický meandrující úsek horní Cidliny přetrvává pod Vysokým Veselým, kam regulace řeky dospěla teprve v 80. letech. Velmi dobře je zachováno i celé vedlejší koryto Cidliny, tzv. *Mlýnská Cidlina*, od Lučic do Žiželic. Výstižnou představu o někdejší charakteru cidlinské nivy dodnes dává několikaramenné ústí Cidliny do Žehuňského rybníka pod Zbraní.

Kvalita povrchových vod je dobrá, větší obce mají kanalizaci a vlastní čističky odpadních vod.

Na území Společné CIDLINY jsou bohaté zdroje podzemních vod, pro oblast Novobydžovska zdroj přímo v Novém Bydžově a pro oblast Chlumecka zdroj Třesetice – Písek. Voda z těchto zdrojů je kvalitní, ale velmi tvrdá se zvýšeným obsahem železa a manganu.

Kvalita vody je poměrně dobrá, většina odpadních vod je před vypuštěním do povrchových toků přečištěna. Riziko znečištění přináší splach chemikálií z polí. Je potřeba dodržovat správné agrotechnické postupy. Tato rizika ohrožují i podzemní vody. Nutná je kontrola agrotechnických postupů.

**Čistota podzemních vod je částečně narušena v lokalitách bývalých průmyslových a zemědělských areálů**, odstraňování této staré zátěže je nákladné a problematické (vlastnické poměry atd.) ⇒ **Opatření 5.3.C: Eliminace starých ekologických zátěží.** Největším problémem je stav podzemních vod pod bývalým areálem Kovoplastu v Novém Bydžově, kde v současné době již probíhají opatření k odstranění této ekologické zátěže.

Většina vodních toků v oblasti byla **regulována, což může přinášet problémy s rychlostí průtoku** v období naplnění koryta s následkem rozlití toku. Územím protékající řeka Cidlina každoročně přináší v záplavovém území problémy s rozvodněním. Cidlina je zvláštní tím, že se jedná o řeku s největším rozdílem mezi maximálním a minimálním průtokem v ČR. Z tohoto důvodu při tání sněhu či při prudkých srážkách na tábořských kopcích dojde k rychlému vzestupu a Cidlina se obvykle vylévá do tradičních zátopových oblastí.



Měsícem na srážky nejbohatším je červenec se 74 mm, srážkově nejchudší je únor s 34 mm.

Převládají západní větry, které ovlivňují klima spíše přímořský. Dnů se srážkami bývá v průměru 60, jasných dnů 56 za rok. Zbytek připadá na oblačné dny beze srážek. Průměrné roční množství srážek činí 640 mm, z toho čtvrtina připadá na červen a červenec a pouze necelá osmina na listopad a prosinec. Trvalá sněhová pokrývka leží průměrně 50 dní, průběh jednotlivých zim se však výrazně liší.

### 2.12.6. Koeficient ekologické stability

Koeficient ekologické stability je poměrové číslo a vyjadřuje poměr ploch tzv. stabilních a nestabilních krajinných prvků ve zkoumaném území. Mezi stabilní prvky patří lesní půda, vodní plochy a toky, trvalé travní porosty, pastviny, mokřady, sady a vinice. Nestabilní prvky jsou: orná půda, antropogenní plochy a chmelnice. Už tento stručný výpis naznačuje, kde se bude pohybovat oblast Společné Cidliny při jejím nadstandartním zornění. V příloze jsou vypsány KES pro jednotlivé obce.<sup>37</sup>

Celková hodnota KES pro oblast MAS je 0,52 což značí území intenzivně využívané, zejména zemědělskou velkovýrobou, čímž jsou **oslabeny autoregulační prvky a celé území vyžaduje vysoké vklady dodatkové energie pro zachování relativní rovnováhy** ⇒ **Opatření 5.3.I: Ochrana přírody a regenerace krajinných prvků.**

### 2.12.7. Odpadové hospodářství

Odpadové hospodářství je na dobré úrovni, všechny obce jsou začleněny do sběru, třídění a likvidace odpadu. Na území jsou činné 4 firmy s licencí na likvidaci a sběr odpadů – TS Nový Bydžov, A.S.A. a.s., ORO - Pernt Chlumec n. Cidl. a Marius Pederssen. Sběr komunálního odpadu na území obcí je zajišťován prostřednictvím sběrných nádob a jejich pravidelným vyprazdňováním formou odvozového sběru. Obyvatelé se podle svých potřeb mohou rozhodnout, jakou frekvenci odvozu budou využívat a od toho se odvíjí výše úplaty za odvoz komunálního odpadu. Pro sběr tříděného odpadu se používají barevně rozlišené separační kontejnery. Třídí se směsný plast, PET lahve, tetrapak, bílé a barevné sklo a papír. Nebezpečný a velkoobjemový odpad se ve městech a některých obcích shromažďuje formou sběrných dvorů. Většina obcí, ale sběry nebezpečného a velkoobjem. odpadu, organizuje formou donáškového jednorázového sběru minimálně 2x do roka. **Nutné je vybudování většího počtu sběrných dvorů** ⇒ **Opatření 5.3.D: Zlepšení odpadového hospodářství v obcích.**

**Problémem regionu jsou černé skládky v extravilánech obcí a měst.** Na likvidaci těchto skládek musejí obce vynakládat vlastní finanční prostředky. Svou roli zde patrně sehrává lenost obyvatel a malá informovanost a povědomí o tom co lze kam ukládat ⇒ **Opatření 5.3.B: Eliminace černých skládek, Opatření 5.3.G: Environmentální vzdělávání.**

### 2.12.8. Zemědělský půdní fond

Reliéf krajiny má převážně rovinný charakter s nadmořskou výškou mírně nad 200 m n. m., půdy jsou minerálně bohaté s velmi vysokým obsahem humusu, většinou písčité. Půda je většinou zemědělská a vesměs obhospodařovaná. Celková plocha území se od roku 2011 (32 460 ha) mírně změnila – rok 2014 (32 469 ha) a to především díky pozemkovým úpravám. Orná půda se snížila o 11 ha a zastavěná plocha zvýšila o 7 ha.<sup>38</sup>

<sup>37</sup> Příloha č. 42

<sup>38</sup> Příloha č. 43



Region je součástí Královéhradeckého kraje, který je zemědělsko-průmyslovým regionem. Dlouholetá činnost v oblasti zemědělské výroby je založena na příznivých přírodních podmínkách a souvisejícího zpracovatelského průmyslu. K hlavním pěstovaným komoditám patří obiloviny, řepka, brambory, kukuřice, cukrovka, píce, ovoce a zelenina. Dalším zaměřením je činnost živočišná zabývající se chovem skotu a prasat.

Novobydžovsko, dosahující na severu skoro až k chlumům Podkrkonoší a splývající s rovinatou Jičínskou kotlinou, přechází na jih do roviny, která je přerušovaná jen menšími vyvýšeninami a v sousedním Chlumecku již dosahuje Labe. Celá oblast rozděluje oba břehy Cidliny a jejího přítoku Javorky na dva různorodé geologické útvary. Zvlněná rovina v mírně teplé klimatické oblasti s půdami písčitohlinitými a hlinitými skýtala již od začátku výborné podmínky pro pěstování zeleniny.

Veškerá půda je v regionu obdělávána velkými zemědělskými podniky nebo soukromými zemědělci. Jednotlivé subjekty jsou uvedeny v databázi regionu, zde uvedeme jen ty největší:

- ZEM, a.s. Nový Bydžov
- Agropodnik Humburky, a.s.
- Rolnické družstvo Králíky
- VH Betta, a.s. Vinary
- Rovina Písek, a.s.
- Zemědělská Lovčická, a.s.
- Agro Žlunice.

Oblast je tradičně zaměřena na zemědělskou výrobu, čemuž odpovídá způsob využití krajiny. **Velké procento orné půdy vyžaduje značné energetické vstupy.** Bylo by vhodné přistoupit k **extenzivnějšímu zemědělství**, krajinu fragmentovat za použití liniové zeleně mezi a houštin. Také by bylo vhodné vytvořit větší procento trvalých travních ploch. To vše by přispělo k větší stabilitě krajiny. ⇒ **Opatření 1.2.A: Zvyšování ekonomické výkonnosti zemědělských a lesnických podniků**

### 2.12.9. Lesní porosty

Podle lesnického členění náleží území do lesní oblasti 17. Polabí. Patří mezi středoevropské lesní oblasti, kde byly nejrozšířenější lesy dubohabrové. Z lesnického hlediska je území vhodné pro pěstování dubu, který je zde klimaxovou dřevinou.

Na obvodu Pocipliní (na Chlumecku i uvnitř regionu) se zachovaly relativně rozsáhlé lesy. Na rozdíl od jiných českých oblastí si zde do určité míry zachovaly i přirozenou druhovou skladbu. Příkladem předkulturního lesního reliktu je výskyt porostu dubu pýřitého (šipák) na jižních a jihozápadních svazích Chlumecké obory nad Žehuňským rybníkem. Novobydžovsko včetně Česovského hřbetu charakterizují především květenou velmi bohaté habrové doubravy, které lze vývojově odvodit od původních dubových smíšených lesů, které po dobách ledových postupovaly do střední Evropy. Jsou to polovlhké háje s poměrně bujným podrostem. Lesní plochy, pokrývající štěrkopískové terasy jižně od Žiželic, tvoří převážně porosty dubu letního a dubu zimního.

Na vlhčích místech rostou vlhké dubové a olšové háje. Lužní lesy, které byly dříve charakteristickým prvkem říčních niv Pocipliní, vesměs zanikly při novodobých regulačních úpravách. Nejtypičtější, rovněž však již dost narušenou ukázkou jsou Luhy při původním soutoku Cidliny a Bystřice. Za zbytky luhů lze považovat i Velkou a Malou bažantnici u Hlušic. Zásahy do přirozené skladby lesa se nejvíce projevíly na Chlumecku. Lesy jižně od Pamětníka až k Labi charakterizují monokultury borovice, jejich pěstování zde začalo zhruba před 200 lety.

Vodonosná hlinitá nebo jílovitá vrstva půdy, uložená nehluboko pod povrchem, vytváří pro růst borovice velmi příznivé podmínky. Tyto písčité bory s typickou květenou dnes představují jeden z nejvýraznějších prvků krajiny jižního Chlumecka.

Orientační zastoupení hlavních dřevin je následující:

- Dub 50%
- Habr 21%
- Borovice 11%
- Lípa 2%
- Bříza 6%
- Topol 5%
- Ostatní jehličnany 5%.

Většina lesů má dobré smíšené složení, pouze lesy jižně od Pamětníka až k Labi charakterizují monokultury borovice. Vodonosná hlinitá nebo jílovitá vrstva půdy, uložená nehluboko pod povrchem, vytváří pro růst borovice velmi příznivé podmínky.

Zalesnění oblasti Společné CIDLINY není nijak vysoké, je to dáno vysokým procentem zornění. V příloze můžeme vidět, že procento zalesnění ve většině případů nepřekračuje republikový průměr, který činí 34 %.<sup>39</sup>

Pro celou oblast Společné CIDLINY je specifické vysoké procento zornění, které je typické pro krajinu nestabilní, vyžadující vysoké dodatkové vklady energií. Do budoucna by byl **vhodný částečný přechod k extenzivnímu zemědělství**, kdy by se určitá část orné půdy převedla na trvale travnaté porosty a část by se zalesnila. **Lesní půda je významným faktorem stability území ⇒ Opatření 1.2.B: Podpora krajinnotvorné funkce zemědělství a lesnictví.**

#### 2.12.10. Energetika

Zásobování elektrickou energií je v regionu MAS Společná CIDLINA na úrovni odpovídající standardu České republiky. Všechna sídla jsou napojeny na rozvodnou síť elektrické energie v dostačující kapacitě a vyhovujícím technickém stavu infrastruktury. Pro celkové životní prostředí jsou nutné energetické úspory ⇒ **Opatření 5.3.H: Zavádění energetických úspor**

### 2.13. Spolupráce

Na území Společné CIDLINY pracují dva dobrovolné svazky obcí („mikroregiony“). Spolupráce těchto mikroregionů je na vysoké úrovni a mnoho aktivit je již realizováno společně.

#### 2.13.1. Mikroregion Cidlina, svazek obcí

Mikroregion Cidlina se nachází na 114,4 km<sup>2</sup> rovinaté oblasti východních Čech v jihozápadní části Královéhradeckého kraje. Území sousedí na západě se Středočeským krajem a na jihu s krajem Pardubickým. Atraktivní poloha mikroregionu je dána nejen jeho strategickou polohou na hranici tří krajů a relativní blízkostí center Hradce Králové, Pardubic, Kolína a dalších větších měst v těchto krajích, ale i dobrou dostupností celého mikroregionu díky nově vybudované dálnici D11 a tím zvýšením jeho přitažlivosti.

<sup>39</sup> Příloha č. 44

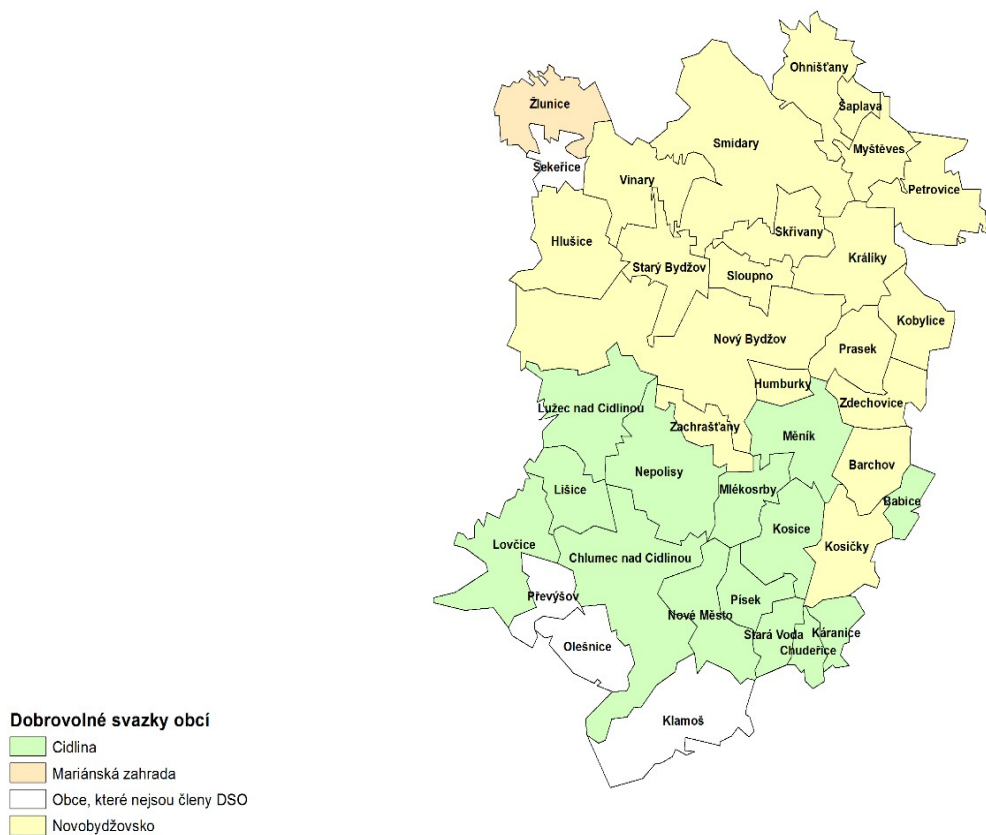
Centrem celého mikroregionu je Chlumeck nad Cidlinou, který tak plní funkci přirozeného spádového centra regionu. Severní hranice regionu sousedí s mikroregionem Novobydžovsko. Tento mikroregion odděluje na severovýchodě od uceleného území Cidliny obec Babice a celý mikroregion Cidlina tak tvoří nesouvislý územní celek. Celá oblast zabírá 2,4 % rozlohy kraje a 0,15 % rozlohy České republiky (ČR). Celkem je na území mikroregionu 15 obcí včetně města Chlumce nad Cidlinou a vznikl 18. 10. 2001.

### 2.13.2. Mikroregion Novobydžovsko

Mikroregion Novobydžovsko je právnickou osobou, je založený na ustavujícím jednání dne 17. 10. 2001. Mikroregion je sdružením 19 obcí v severozápadní části okresu Hradec Králové, který vznikl v r. 1999 jako volné sdružení obcí. Od r. 2001 má právní subjektivitu. Na severní straně hraničí s okresem Jičín, na západě s okresem Nymburk. Svým vymezením zhruba odpovídá správnímu obvodu pověřeného obecního úřadu Nový Bydžov.

Členské obce mikroregionu zaujímají rozlohu 179 km<sup>2</sup>. V současné době v nich žije přibližně 15 000 obyvatel. Těžiště osídlení mikroregionu tvoří zhruba severojižně procházející osa, na které leží tři největší obce mikroregionu - Smidary, Skřivany a Nový Bydžov. Naopak nejméně zalidněný je východní okraj území, kde se nachází většina populačně velmi malých obcí.

**Obrázek č. 9 Dobrovolné svazky obcí na území MAS Společná CIDLINA**



**Zdroj: vlastní zpracování**

### 2.13.3. Meziobecní spolupráce

---

V rámci projektu Systémová podpora rozvoje meziobecní spolupráce v ČR v rámci území správních obvodů obcí s rozšířenou působností je zpracovávána Strategie území správního obvodu ORP Nový Bydžov a přidružených obcí Chlumecka v oblasti předškolní výchovy a základního školství, sociálních služeb, odpadového hospodářství a servisu samosprávám na období 2014 – 2023.

Správní obvod Nový Bydžov leží v západní části Královéhradeckého kraje a sousedí s ORP Hořice, Jičín, Hradec Králové a Poděbrady. Geograficky patří do oblasti České tabule. Je charakteristický rovinatým, místy mírně zvlněným reliéfem, teplým podnebím a úrodnou půdou. Toto vše vytváří dobré podmínky pro zemědělskou výrobu. Osu území tvoří řeka Cidlina. Území se rozkládá na 21 415 ha v okolí města Nový Bydžov, zahrnuje v sobě území Mikroregionu Novobydžovsko a část Cidliny, svazku obcí. Součástí je celkem 23 obcí a 43 katastrálních území. Počet obyvatel k 1. 1. 2014 je celkem 17 047.

Pro zpracování tématu servis samosprávám a do návrhové části strategie budou zahrnuty i obce Chlumecka. Návrhová strategie tak kopíruje z 95 % území MAS Společná CIDLINA.

Cílem projektu je posílit meziobecní spolupráci (MOS) v rámci právním řádem definovaného území správních obvodů obcí s rozšířenou působností (SO ORP). Projekt na území SO ORP Nový Bydžov realizuje Svaz měst a obcí ČR ve spolupráci s DSO Cidlina, svazek obcí a se zapojenými obcemi v rámci SO.

## 2.14. Civilní bezpečnost

---

### *Krizové řízení*

Území Společné CIDLINY je zahrnuto do krizového plánování třech ORP – dle územní příslušnosti se jedná o ORP Nový Bydžov, Hradec Králové a Jičín. Všechny tři obce s rozšířenou působností mají zpracovaný Krizový plán správního obvodu obce s rozšířenou působností, jehož zpracovatelem je HZS Královéhradeckého kraje, který dále zpracovává pro celé území Havarijní plán kraje. Havarijní plán kraje je základním dokumentem pro řešení mimořádných událostí a obcemi je využíván jako podklad pro zpracování Plánu činností orgánů obce při vzniku mimořádné události.

### *Významná možná rizika na území Společné CIDLINY:*

- Povodně – ohroženy jsou zejména obce ležící na tocích – Cidlina, Javorka, Bystřice, Králícký a Zábědovský potok; v současné době jsou ohroženy všechny obce bleskovými povodněmi, které dokážou napáchat nemalé škody
- Zimní stadion v Novém Bydžově – nebezpečí (možný výron čpavku) sníženo rekonstrukcí technologie chlazení v roce 2009
- Čerpací stanice PHM – jedná se o klasické čerpací stanice PHM ale i o stanice LPG a nádvorní čerpací stanice dopravních či zemědělských společností

⇒ **Opatření 3.1.C: Zlepšení civilní bezpečnosti a ochrany majetku**

## *Složky integrovaného záchranného systému*

---

Na území Společné CIDLINY jsou dislokovány následující všechny základní složky IZS:

- Požární stanice Nový Bydžov HZS Královéhradeckého kraje

Jednotky požární ochrany SDH obcí:

- JPO II 2x
- JPO III 10x
- JPO V 40x
- Zdravotnická záchranná služba v Novém Bydžově (výjezdová posádka RLP)
- Policie ČR – Obvodní oddělení v Novém Bydžově a v Chlumci nad Cidlinou

## *Koncové prvky varování*

---

Jedním z nejdůležitějších úkolů každé obce v rámci ochrany obyvatelstva je zajištění včasného varování a vyrozumění. Koncovým prvkem varování a vyrozumění se rozumí obecní rozhlas a sirény. Všechny obce na sledovaném území mají vybudovaný obecní rozhlas s různým pokrytím celého území. V současné době probíhá u cca 1/3 obcí k výstavbě nových rozhlasů a výstražných systémů v rámci OPŽP – 1- Zlepšování vodohospodářské infrastruktury a snižování rizika povodní. Sirény pokrývají cca 80 % území Společné CIDLINY.

## **2.15. Rozvojový potenciál území**

---

Strategie komunitně vedeného místního rozvoje je v souladu se strategickými dokumenty na místní, mikroregionální i nadregionální úrovni. Při tvorbě strategie MAS bylo využito všech koncepčních a analytických prací zpracovaných pro řešené území. Strategie je rovněž v souladu s územně plánovacími dokumenty jednotlivých obcí včetně Zásad územního rozvoje Královéhradeckého kraje na regionální úrovni a Politiky územního rozvoje ČR na národní úrovni. Z celkového počtu obcí má územní plán zpracováno 20 obcí což je 70%. Z této dokumentace vyplývá, že region má celou řadu vymezených zastavitelných ploch s různým druhem využití.<sup>40</sup> Necelých 51 ha pokrývají brownfields.

Mezi oblasti, ve kterých lze v daném území identifikovat rozvojový potenciál, spadají především služby a podnikání ve vazbě na tvorbu nových pracovních míst. Dalšími významnými pilíři místního rozvoje je dle výsledků analýzy a rovněž s promítnutím do následné SWOT analýzy rozvoj sociální sféry, komunitního života, občanské participace a v neposlední řadě také zlepšení dopravní infrastruktury. Většina obcí disponujících územním plánem má v rámci něho vymezené rozvojové plochy pro bydlení.

Mikroregiony a kancelář MAS jsou jedním ze základních zprostředkujících subjektů rozvoje celého území Společné CIDLINY. Zástupci těchto subjektů spolu úzce dlouhodobě spolupracují. V čele stojí manažeři rozvoje venkova – vyškolení a informovaní profesionální pracovníci s přímou vazbou na konkrétní oblast, kteří se stále profesně vzdělávají. Jsou schopni včas reagovat na potřeby rozvoje regionu, sdružených obcí a partnerů v území. Společně vytvářejí strategii rozvoje a pro území jsou mimo jiné schopni získávat finanční prostředky a poskytovat poradenství v této oblasti svým partnerům i dalším subjektům.

---

<sup>40</sup> Příloha č. 45,46

Partneři MAS (zástupci obcí a měst, podnikatelé, zástupci neziskových organizací) mají dle zkušeností z minulého plánovacího období vysoké manažerské dovednosti, které uplatní při naplňování komunitně vedeného místního rozvoje CLLD.

Široká veřejnost se dlouhodobě aktivně zapojuje na principu partnerství, do veřejného života v regionu. Obyvatele jsou do činnosti MAS zapojovány především prostřednictvím informačních, společensko-kulturních, vzdělávacích a ekologických akcí, které mají rozšířit povědomí o činnosti MAS.

Místní akční skupina má vlastní zdroje financí z členských příspěvků, darů, příjmy z vlastní činnosti a příspěvky partnerů na realizaci jednotlivých projektů. Společnost realizuje vlastní projekty, které financuje z části z dotačních zdrojů a z části z vlastních prostředků nebo ve spolupráci s partnery z území. Realizace některých projektů je zajištěna prostřednictvím půjček u bankovních domů. Související úroky jsou hrazeny buď z vlastních zdrojů, nebo z provozní dotace. Na úhradu části provozních nákladů je dlouhodobě poskytována Krajským úřadem Královéhradeckého kraje provozní dotace. Udržitelnost projektů a provozování pořízeného majetku zajišťuje společnost z vlastních zdrojů a ve spolupráci s partnery z území. Také je využívána dobrovolnická práce našich členů a partnerů.

Jednotliví žadatelé, realizují projekty podpořené prostřednictvím programu Leader ze svých zdrojů. Města a obce regionu mají velkou praxi v administraci projektů, s jejich účtováním a následným vyúčtováním. Realizaci a následné udržování a provozování pořízených výstupů zajišťují ze svých rozpočtů, u větších projektů využívají úvěrové nabídky bankovních domů. Obce mají vlastní prostředky z rozpočtového určení daní a jejich investování plánují.<sup>41</sup>

Nestátní neziskové organizace realizují své projekty obvykle ve spolupráci s příslušnými obecními nebo městskými úřady. Často také obce a města pomáhají NNO formou příspěvku či daru dofinancovat vlastní podíl na projektu. Podnikatelé si hradí realizaci ze svých zdrojů, výjimečně využívají úvěrů poskytnutých bankovními domy.

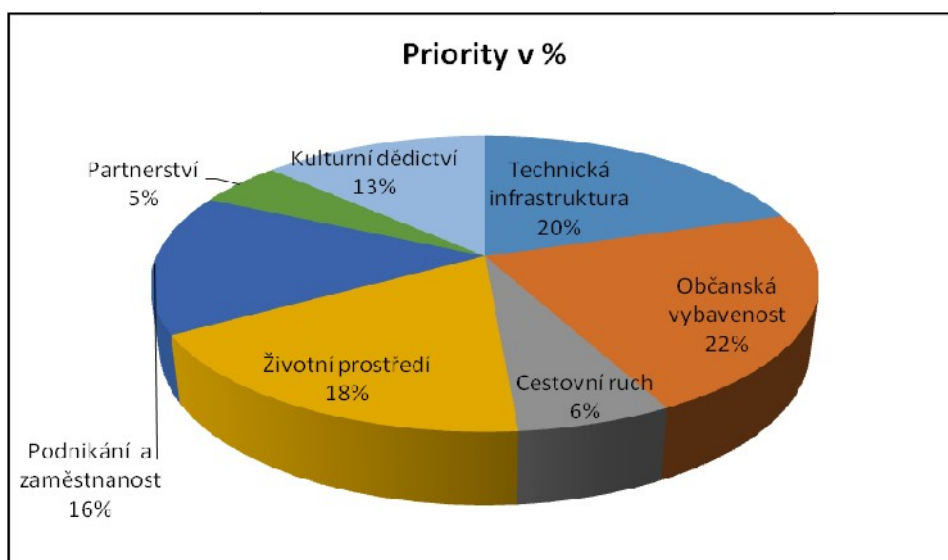
---

<sup>41</sup> Příloha č. 47

## 2.16. Rozvojové potřeby území z pohledu veřejnosti

V průběhu roku 2013 došlo v regionu k průzkumu veřejného mínění k činnosti místní akční skupiny a k prioritám nutným řešit v dalším programovacím období. Celkem bylo rozdáno 4 355 dotazníků z toho vráceno 2 237 dotazníků. Z celkového počtu obyvatelstva je to 9% vzorek.

Graf č. 9: Priority rozvoje regionu MAS Společná CIDLINA dle průzkumu veřejnosti



Zdroj: vlastní zpracování

Na základě průzkumu veřejného mínění pouze 26 % dotázaných ví co je místní akční skupina Společná CIDLINA a zná její činnost. 32% dotázaných zná MAS pouze zběžně.<sup>42</sup>

Z průzkumu jednotlivých priorit místní obyvatelstvo nejvíce trápí občanská vybavenost a životní prostředí. Z pohledu MAS se občanská vybavenost za posledních 6 let velice posílila a v některých obcích je více než dostatečná. V rámci otázky na co by se měl region z jednotlivých priorit zaměřit nejvíce, vychází v prioritě občanské vybavenosti to především vybudování zázemí pro činnost dětí a mládeže a zázemí pro základní zdravotnické a sociální služby. V rámci technické infrastruktury je nutná oprava chodníků a místních komunikací a zlepšení dopravní obslužnosti. V životním prostředí by občané nejraději viděli cílenou péči o lesy. V oblasti podnikání a zaměstnanosti s převahou nejvíce hlasů získal cíl rozvoj základního a středního školství – paradoxně je toto zařazeno do silných stránek regionu. Spoluobčané nevidí velký význam v rozvoji partnerství. Z celkového počtu odevzdaných hlasů k jednotlivým prioritám je nejvíce hlasů pro nutnost oprav chodníků a komunikací, což je poněkud krátkozraké a region by měl prioritně snižovat zaměstnanost, podporovat podnikání a snažit se o ekonomickou soběstačnost regionu, poté by měly přijít na řadu i „estetické“ problémy.<sup>43</sup>

Dotazník k veřejnému průzkumu a jeho výsledky ke stažení:

<http://www.spolecnacidlina.cz/file.php?nid=6571&oid=4693901>

<sup>42</sup> Výsledky dotazníkového šetření v oblasti činnosti MAS

<sup>43</sup> Výsledky dotazníkového šetření v oblasti priorit regionu

### 3. SWOT analýza

SWOT analýza je syntetickou částí tvorby Strategie komunitně vedeného místního rozvoje regionu, vychází z analytické části strategie, dále se opírá o sběr dat místními aktéry a průzkumy veřejnosti. SWOT analýza identifikuje tzv. vnitřní faktory - silné a slabé stránky území a tzv. vnější faktory - příležitosti a hrozby. Provázanost analytické části a SWOT analýzy se projevuje tím, že problémy zjištěné v analytické části a z šetření veřejnosti se odráží v slabých stránkách, pozitiva v silných stránkách SWOT analýzy, rizika v části SWOT analýzy Hrozby a možnosti dalšího rozvoje v části Příležitosti. SWOT analýza je zároveň článkem propojujícím analytickou část s návrhovou částí strategického dokumentu, jednotlivé výroky SWOT analýzy korespondují s konkrétními opatřeními strategického plánu. Provázanost je dokázána pomocí koincidenční matice v kapitole 6.7.

#### 3.1. Silné stránky

<input type="checkbox"/> <b>Výhodná poloha regionu v rámci ČR i Královéhradeckého kraje</b>
<input type="checkbox"/> <b>Příznivé podmínky pro zemědělství</b>
<input type="checkbox"/> <b>Positivní hodnocení MAS v rámci ČR</b>
<input type="checkbox"/> <b>Dobré zkušenosti MAS s čerpáním dotačních fondů</b>
<input type="checkbox"/> <b>Dostatečná síť mateřských a základních škol</b>
<input type="checkbox"/> <b>Kvalitní zdroje pitné vody</b>
<input type="checkbox"/> <b>Vysoká aktivita místních spolků, podpora ze strany obcí</b>
<input type="checkbox"/> <b>Vysoká hustota silniční sítě a dobré napojení na páteřní silniční a železniční komunikace</b>
<input type="checkbox"/> <b>Dobrá kvalita životního prostředí</b>
<input type="checkbox"/> <b>Existence připravených průmyslových zón</b>
<input type="checkbox"/> <b>Dobrá nabídka pozemků pro bydlení</b>
<input type="checkbox"/> <b>Dostatečné napojení obcí na plyn a vodovod</b>
<input type="checkbox"/> <b>Síť základních a středních škol</b>

#### 3.2. Slabé stránky

<input type="checkbox"/> <b>Nepříznivá demografická struktura</b>
<input type="checkbox"/> <b>Existence sociálně problematické romské komunity</b>
<input type="checkbox"/> <b>Nepříznivá struktura vzdělanosti a kvalifikace pracovní síly</b>
<input type="checkbox"/> <b>Vysoká míra nezaměstnanosti a nedostatek pracovních příležitostí</b>
<input type="checkbox"/> <b>Nedostatečné napojení na kanalizaci a ČOV</b>
<input type="checkbox"/> <b>Turisticky méně atraktivní území</b>
<input type="checkbox"/> <b>Nízká průměrná mzda a kupní síla obyvatel</b>
<input type="checkbox"/> <b>Nevyhovující technický stav regionálních silnic a místních komunikací</b>
<input type="checkbox"/> <b>Starý bytový fond a existence nevyužívaných objektů</b>
<input type="checkbox"/> <b>Existence černých skládek</b>
<input type="checkbox"/> <b>Špatná dostupnost zdravotnické péče</b>



### 3.3. Příležitosti

<input type="checkbox"/> <b>Využití potenciálu pro cestovní ruch</b>
<input type="checkbox"/> <b>Zachování spektra a kapacity středního a učňovského školství</b>
<input type="checkbox"/> <b>Zvýšení ekonomické výkonnosti zemědělských podniků</b>
<input type="checkbox"/> <b>Zvýšení odbornosti pracovní síly</b>
<input type="checkbox"/> <b>Vybudování nízkonákladového bydlení</b>
<input type="checkbox"/> <b>Zlepšení marketingové prezentace regionu</b>
<input type="checkbox"/> <b>Vybudování cyklostezek mezi významnými obcemi</b>
<input type="checkbox"/> <b>Vhodná rekultivace vytěžených ložisek písku</b>
<input type="checkbox"/> <b>Profesionalizace vedení NNO v regionu</b>
<input type="checkbox"/> <b>Dobudování kanalizací a ČOV v obcích</b>
<input type="checkbox"/> <b>Zlepšení informovanosti a osvěty v oblasti nakládání s odpady</b>
<input type="checkbox"/> <b>Zájem investorů o podnikání a služby v blízkosti dálnice D11</b>
<input type="checkbox"/> <b>Vzájemná integrace činností a sjednocení priorit jednotlivých obcí, NNO a dalších subjektů při získávání podpory pro realizaci projektů</b>
<input type="checkbox"/> <b>Efektivnější řešení společných problémů obcí v regionu, koordinace činností v oblastech společného zájmu, spolupráce obcí na úrovni svazků a místní akční skupiny</b>
<input type="checkbox"/> <b>Vhodně podpořené zemědělství jako důležitý faktor v péči o krajinu</b>
<input type="checkbox"/> <b>Rozvoj mimoprodukčních funkcí zemědělství</b>
<input type="checkbox"/> <b>Udržení a zkvalitnění nabídky sportovišť a prostorů pro kulturní a spolkové aktivity</b>

### 3.4. Hrozby

<input type="checkbox"/> <b>Riziko rušení venkovských škol</b>
<input type="checkbox"/> <b>Pokračování poklesu počtu obyvatel regionu</b>
<input type="checkbox"/> <b>Rychlé vylidňování nejmenších obcí</b>
<input type="checkbox"/> <b>Problémy a spory v důsledku intenzivní zemědělské výroby</b>
<input type="checkbox"/> <b>Slábnoucí povědomí o kulturním dědictví a duchovní identitě obyvatel regionu</b>
<input type="checkbox"/> <b>Problémy spojené s financováním zdravotnických a sociálních služeb</b>
<input type="checkbox"/> <b>Rizika povodní a záplav</b>
<input type="checkbox"/> <b>Odchod fungujících firem z regionu</b>
<input type="checkbox"/> <b>Zhoršení dopravní dostupnosti veřejnou dopravou</b>
<input type="checkbox"/> <b>Úpadek občanské vybavenosti a služeb na venkově</b>

## 4. Strategická témata

---

Vedle SWOT analýzy, která se opírá o analytickou část strategie, sběr dat místními aktéry, průzkumy veřejnosti, zkušenosti členů pracovní skupiny a zástupců dalších klíčových institucí, byla během setkání pracovních skupin identifikována tzv. strategická témata. Jedná se o témata k řešení v regionu Společná CIDLINA vydefinovaná na základě detailních profesních zkušeností a poznatků členů pracovní skupiny a jejich zevrubném vzájemném prodiskutování. Slouží jako jeden z relevantních vstupů strategie – přispívá k jejímu **doplnění, přesnějšímu zacílení a konkrétní interpretaci jednotlivých opatření**. Strategická témata byla rovněž podrobena analýze koincidence, jak dokládá koincidenční matice.

Strategickými tématy dle pracovní skupiny jsou:

- **Napojení na systém cyklostezek**
- **Regionální hromadná doprava**
- **Protipovodňová opatření (včetně lokálních)**
- **Retence, dešťová kanalizace (vč. volné krajiny - poldery, nádrže apod.)**
- **Regionální produkty**
- **Agroturistika**
- **Místní komunikace a silnice II. a III. tř.**
- **Drobné památky a sakrální stavby**
- **Rozvoj a údržba sportovišť a kulturních zařízení**
- **Zázemí pro rodiny a spolkovou činnost**
- **Péče o seniory.**

## 5. Návaznost na strategické dokumenty

### 5.1. Nižší strategické dokumenty

Velmi málo obcí v regionu má své rozvojové plány. Je to dáno částečně aktivními mikroregiony a regionem Společná CIDLINA, kde obce cítí jakousi duplicitu či nadbytečnost tvorby dalších plánů. V současné době mají platné rozvojové plány tyto obce: Barchov, Hlušice, Chudeřice, Chlumeč n. C., Lovčice, Nepolisy, Nový Bydžov, Petrovice, Sloupno, Smidary, Šaplava, Vinary, Zachrašťany, Žlunice. To je 37 %. Své platné strategické plány mají zpracovány i mikroregiony: Cidlina, svazek obcí a Mikroregion Novobydžovsko.<sup>44</sup>

Prioritami v těchto plánech je především občanská vybavenost a technická infrastruktura. Žádný RPO se nijak výrazně neliší, co do cílů rozvoje, vzájemně ani vůči této strategii.

### 5.2. Vyšší strategické dokumenty

Základním vnějším východiskem pro formulaci strategie jsou priority nadřazených programových dokumentů na regionální (Královéhradecký kraj), národní (ČR) i nadnárodní (EU) úrovni. Na úrovni kraje je to především Strategie rozvoje Královéhradeckého kraje 2014 – 2020 a na národní úrovni Strategie regionálního rozvoje ČR 2014 – 2020. Vazby a soulad mezi jednotlivými dokumenty jsou znázorněny v níže uvedených tabulkách.

**Tabulka č. 10: Vazba klíčových oblastí rozvoje MAS na Strategii rozvoje Královéhradeckého kraje 2014 – 2020**

		Prioritní oblasti rozvoje MAS Společná CIDLINA 2014 - 2020		
		Ekonomika a veřejná správa	Sociální sféra	Infrastruktura
Strategické oblasti SRKHK 2014-2020	1. Konkurenceschopnost a inovace	xxx	xx	xx
	2. Dopravní dostupnost a mobilita	xx	xxx	xxx
	3. Veřejné služby a občanská společnost	xx	x	x
	4. Environmentální prostředí a sítě	xx	xxx	xxx
	5. Vyvážený rozvoj a správa regionu	xx	x	x

Vazba: x – slabá, xx – střední, xxx – silná

Tabulka č. 11: Vazba klíčových oblastí rozvoje MAS na Strategii regionálního rozvoje ČR 2014 – 2020

		Prioritní oblasti rozvoje MAS Společná CIDLINA 2014 - 2020		
		Ekonomika a veřejná správa	Sociální sféra	Infrastruktura
Prioritní oblasti SRR ČR 2014-2020	1. Regionální konkurenceschopnost	xxx	x	xx
	2. Územní soudržnost	xx	xxx	x
	3. Environmentální soudržnost	xx	x	xxx
	4. Veřejná správa a spolupráce	xx	xxx	x

Vazba: x – slabá, xx – střední, xxx – silná

Prioritní oblast Sociální sféra je v souladu s Analýzou Sociálně vyloučených lokalit ČR 2015 a se Strategií politiky zaměstnanosti ČR 2020.

## 6. Strategická část

---

### 6.1. Definování MISE

---

Integrovaná strategie území MAS Společná CIDLINA na období 2014 – 2020 vychází z obecných východisek platných pro zpracování rozvojových dokumentů, ale zejména ze skutečných a reálných potřeb regionu a z toho, aby byl region schopný dosáhnout udržitelné a konkurenceschopné pozice.

Základním vnitřním východiskem volby strategie jsou předcházející výstupy a to analytická část (analýza problémů) a SWOT analýza, která je zároveň analýzou potřeb. Strategie je postavena na posilování nejvýznamnějších silných stránek regionu a na eliminaci slabých stránek, které do značné míry spoluurčují potenciál celého území MAS. K dosažení stanovených cílů je snaha využít existující příležitosti, naopak vážných hrozeb je třeba se vyvarovat. Vzájemnou interakcí jednotlivých faktorů dané strategie tak dojde k cílenému rozvoji celého území MAS.

Strategie území MAS je zaměřena na stimulaci vlastního vnitřního potenciálu. Usiluje o zvyšování konkurenceschopnosti regionu a kvality života pro obyvatele, podnikatele a další subjekty, které mohou poskytnout jakékoliv rozvojové impulzy v území.

Stručně formulovanou **misí** strategie je:

**Komplexní rozvoj území postavený na spolupráci veřejného, neziskového a soukromého sektoru prostřednictvím principů Leader**

### 6.2. Vize regionu

---

Vize rozvoje regionu je dlouhodobá a byla formulována již ve strategickém plánu na období 2007 – 2013. Práce na tvorbě strategie pro období 2014 – 2022 aktuálnost vize potvrdily a budoucí rozvoj regionu MAS Společná CIDLINA by tedy měl vést k naplnění následující vize:

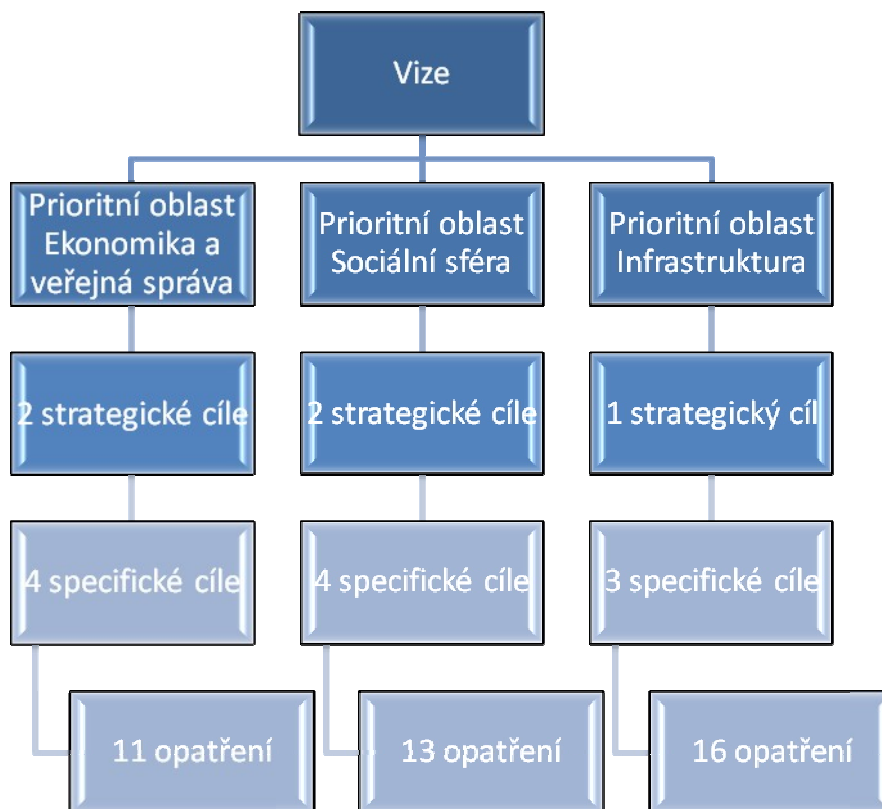
**Celkové zlepšení kvality života v regionu Společná CIDLINA a zvýšení jeho přitažlivosti jako místa pro život a rekreaci v souladu s respektováním principů trvale udržitelného rozvoje**

### 6.3. Struktura strategie

---

Strategie je realizována prostřednictvím **tří prioritních oblastí (klíčových oblastí rozvoje)**, které jsou rozpracovány do pěti strategických cílů a jedenácti **specifických cílů (rozvojových podoblastí)**. **Specifické cíle popisují žádoucí stav, kterého je třeba dosáhnout v dané oblasti.** Pod jednotlivými specifickými cíli jsou definována **opatření, které představují konkrétní kroky pro dosažení specifických cílů rozvoje.** Opatření představují soubor nástrojů, které by měly vést k dosažení kýženého cílového stavu v řešeném území. Opatření se odrážejí jak od analýzy problému, tak především od SWOT analýzy, jak je doloženo prostřednictvím koincidenční matice. Argumentace pro jednotlivá opatření v kontextu regionu MAS Společná CIDLINA je obsažena **v analytické části a především ve SWOT analýze a koincidenční matici.** **Popisy** jednotlivých opatření níže obsahují **obecné argumenty pro jejich relevanci v celospolečenském kontextu.**

Obrázek č. 10: Struktura strategie



Tabulka č. 12: Obsah strategie

<b>Vize: Celkové zlepšení kvality života v regionu Společná CIDLINA a zvýšení jeho přitažlivosti jako místa pro život a rekreaci v souladu s respektováním principů trvale udržitelného rozvoje.</b>		
Prioritní oblast <b>Ekonomika a veřejná správa</b>	Prioritní oblast <b>Sociální sféra</b>	Prioritní oblast <b>Infrastruktura</b>
Strategický cíl 1 <b>Soběstačný region</b>	Strategický cíl 3 <b>Pečující region</b>	Strategický cíl 5 <b>Dostupný a udržitelný region</b>
<i>Specifický cíl 1.1:</i> <b>Silná ekonomika a rozvinutý trh práce</b>	<i>Specifický cíl 3.1:</i> <b>Sociálně stabilní region</b>	<i>Specifický cíl 5.1:</i> <b>Vysoká úroveň dopravy</b>
<i>Specifický cíl 1.2:</i> <b>Konkurenceschopné zemědělství a lesnictví</b>	<i>Specifický cíl 3.2:</i> <b>Kvalitní a dostupné veřejné služby</b>	<i>Specifický cíl 5.2:</i> <b>Kultivovaný veřejný prostor</b>
Strategický cíl 2 <b>Komunikativní a vzdělaný region</b>	Strategický cíl 4 <b>Atraktivní region</b>	<i>Specifický cíl 5.3:</i> <b>Kvalitní životní prostředí</b>
<i>Specifický cíl 2.1:</i> <b>Fungující veřejná správa a regionální partnerství</b>	<i>Specifický cíl 4.1:</i> <b>Kvalitní a dostupné bydlení</b>	
<i>Specifický cíl 2.2:</i> <b>Vzdělávání provázané s trhem práce</b>	<i>Specifický cíl 4.2:</i> <b>Vysoká společenská aktivita</b>	

## 6.4. Prioritní oblast: EKONOMIKA A VEŘEJNÁ SPRÁVA

---

### 6.4.1. Strategický cíl 1. Soběstačný region

---

#### *Specifický cíl 1.1: Silná ekonomika a rozvinutý trh práce*

---

Cílem je ekonomicky silný a soběstačný region s nízkou mírou nezaměstnanosti. Tento cíl bude naplňován podporou podnikání, strategických investic a posílením role cestovního ruchu.

#### **OPATŘENÍ 1.1.A: PODPORA STRATEGICKÝCH INVESTIC**

Opatření je zaměřeno na vytváření podmínek pro investice mimořádného významu do území MAS Společná CIDLINA. Spočívá ve vytváření vhodných podmínek pro investory nejen formou přípravy zón, pozemků či infrastruktury, ale i spolupráci na bázi jednání s institucemi, mezi jednotlivými obcemi či dalšími subjekty, případně na přípravu lidských zdrojů pro realizaci investice. Svoji roli může v rámci tohoto opatření sehrát i přítomnost dálnice D 11 v regionu.

#### **OPATŘENÍ 1.1.B: PODPORA VYSPĚLÝCH TECHNOLOGIÍ A INOVATIVNÍHO PODNIKÁNÍ**

Vyspělé technologie a inovace generují přidanou hodnotu oproti konvenčním podnikatelským metodám a přispívají dnes, v éře meziregionální, mezinárodní i globální konkurence, k posílení konkurenceschopnosti regionu. Opatření je zaměřeno na stimulaci tvorby či zavádění inovací mezi místními podnikateli, a to jak ve formě materiální (technické vybavení), tak ve formě podpory spolupráce či zprostředkování informací.

#### **OPATŘENÍ 1.1.C: PODPORA PODNIKATELŮ A SOCIÁLNÍHO PODNIKÁNÍ (ODKAZ 2.10.2, 2.10.3)**

Toto opatření je zaměřeno na vybudování lepších podmínek pro podnikání a na tvorbu nových pracovních příležitostí. Síť drobných podnikatelů je páteří hospodářské situace a prosperity regionu a přispívá také zásadním způsobem k uspokojování potřeb místních obyvatel. Opatření je zaměřeno na všestrannou podporu podnikání (především drobného a středního) – ve formě hmotné i nehmotné včetně podpory podnikatelských aktivit prospívající společnosti a životnímu prostředí – sociální podnikání, které vytváří pracovní příležitosti pro osoby se zdravotním, sociálním nebo kulturním znevýhodněním.

#### **OPATŘENÍ 1.1.D: TVORBA PRODUKTŮ CESTOVNÍHO RUCHU**

Cestovní ruch je v řadě regionů České republiky jedním z hlavních nositelů hospodářské prosperity. V regionu MAS Společná CIDLINA nehraje cestovní ruch zásadní roli z důvodu absence turistických atraktivit nadregionálního významu. Posílit roli cestovního ruchu v ekonomice regionu tak lze především promyšlenou společnou strategií podpory tvorby specifických turistických produktů postavených na místním potenciálu a jejich společnou propagací.

#### *Specifický cíl 1.2: Konkurenceschopné zemědělství a lesnictví*

---

Udržitelnost a konkurenceschopnost zemědělství a lesnictví s ohledem na oblast, ve které se region nachází, je aktuální potřebou. Cílem je posílení environmentální funkce zemědělství a lesnictví a přiblížení lesa občanům ve své společenské funkci.

### **1.2.A: ZVYŠOVÁNÍ EKONOMICKÉ VÝKONNOSTI ZEMĚDĚLSKÝCH A LESNICKÝCH PODNIKŮ (ODKAZ 2.12.8)**

Oblast zemědělství a lesnictví je pro region, s ohledem na jeho charakter, přirozeným způsobem aktuální a zasluhující trvalou pozornost pro udržení konkurenceschopnosti podniků. Opatření je proto zaměřeno na podporu zemědělců a lesníků ve formě hmotné (technické vybavení) i nehmotné (spolupráce, informovanost apod.).

### **OPATŘENÍ 1.2.B: PODPORA KRAJINOTVORNÉ FUNKCE ZEMĚDĚLSTVÍ A LESNICTVÍ (ODKAZ 2.12.9)**

Jelikož hraje zemědělství a lesnictví významnou roli v environmentální složce regionálního rozvoje a tradičně spoluutváří krajinné prostředí, je zapotřebí podporovat šetrné a racionální způsoby zemědělského hospodaření, předcházet kolizím s veřejným zájmem či dílčími subjekty v regionu a rovněž dbát na udržování a zvyšování estetické hodnoty krajiny prostřednictvím vhodně volené a řádně obhospodařované vegetace. Opatření je zaměřeno na hmotnou i nehmotnou podporu zemědělců, kde se jedná o podporu investic do ochrany melioračních a zpevňujících dřevin a neproduktivních investic v lesích - posílení rekreační funkce a údržba lesního prostředí.

## **6.4.2. Strategický cíl 2. Komunikativní a vzdělaný region**

### **Specifický cíl 2.1: Fungující veřejná správa a regionální partnerství**

Cíl je zaměřen na fungující a komunikativní veřejnou správu, zvýšení různých aktivit společenského života a podporu spolupráce v různých úrovních.

### **OPATŘENÍ 2.1.A: KOORDINACE ČINNOSTÍ V OBLASTECH SPOLEČNÉHO ZÁJMU**

Koordinace činností v oblastech veřejného zájmu je zcela přirozeným cílem regionální strategie a všech aktérů, kteří jsou touto strategií dotčeni. Může se v rámci tohoto opatření jednat o podporu celé řady aktivit, které budou směřovat ke zvyšování životní úrovně a spokojenosti místních obyvatel. Důležité je prohlubování spolupráce na všech úrovních. Tyto aktivity mohou reflektovat různé situace, které nelze jasně předjímat a měly by mít podobu společného postupu komunit, firem, neziskových subjektů, obcí, zájmových spolků apod.

### **OPATŘENÍ 2.1.B: PODPORA ČINNOSTI MAS**

Místní akční skupina je významným a užitečným aktérem regionálního rozvoje, především ve venkovských oblastech. Pro svoji činnost potřebuje podporu ze strany zainteresovaných obcí a dalších subjektů – a to jak materiální, tak politickou. Dále potřebuje schopné a informované manažery s odpovídajícím zázemím pro efektivní činnost.

### **OPATŘENÍ 2.1.C: OTEVŘENÁ A EFEKTIVNÍ VEŘEJNÁ SPRÁVA**

Opatření je zaměřeno jak na vybavení a modernizaci zázemí a vybavení pro vykonávání veřejné správy, tak i na efektivizaci její činnosti prostřednictvím vzdělávání, zavádění účinných metod apod. Obecným cílem opatření je spokojenost občana s činností veřejné správy.



## *Specifický cíl 2.2: Vzdělávání provázané s trhem práce*

Cílenou podporou středního a především učňovského školství lze reagovat na potřeby trhu práce. Cílem je podpora kvalifikace pracovní síly.

### **OPATŘENÍ 2.2.A: PODPORA STŘEDNÍHO A UČŇOVSKÉHO ŠKOLSTVÍ A JEHO PROVÁZÁNÍ NA TRH PRÁCE**

Střední a učňovské školství se v kontextu celé ČR potýká s nedostatečnou provázaností a reflexí potřeb trhu práce. Opatření je zaměřeno na podporu takových oborů, které najdou uplatnění v místních ekonomických subjektech a přispějí tak ke zvýšení zaměstnanosti a celkovému pozvednutí hospodářské úrovně regionu.

### **OPATŘENÍ 2.2.B: ZVYŠOVÁNÍ KVALIFIKACE MÍSTNÍ PRACOVNÍ SÍLY (ODKAZ 2.2.2)**

Kvalifikovaná pracovní síla pracuje efektivněji, zvyšuje konkurenceschopnost ekonomického subjektu, případně zvyšuje šanci pro svoji zaměstnatelnost. Opatření je zaměřeno především na podporu celoživotního vzdělávání, pořádání kurzů a školení, vzdělávání pracovníků v rámci firem a institucí, případně realizaci rekvalifikačních kurzů.

## 6.5. Prioritní oblast: SOCIÁLNÍ SFÉRA

### 6.5.1. Strategický cíl 3: Pečující region

#### *Specifický cíl 3.1: Sociálně stabilní region*

Cílem je začleňovat problematické komunity, bezpečnost regionu a celková sociální stabilita.

### **OPATŘENÍ 3.1.A: PROGRAMY ŘEŠENÍ SITUACE SOCIÁLNĚ PROBLEMATICKÝCH KOMUNIT**

Existence a především další rozšiřování počtu a rozsahu sociálně vyloučených komunit je v regionu trvalou hrozbou. Opatření je zaměřeno na prevenci, případně eliminaci těchto negativních jevů pomocí účinných podpůrných, vzdělávacích a v krajním případě i represivních metod a programů s důrazem na jejich účinnost, dlouhodobou efektivitu a lidskou důstojnost.

### **OPATŘENÍ 3.1.B: PODPORA SPORTU A ZLEPŠENÍ ZÁZEMÍ PRO POHYBOVÉ AKTIVITY**

Sport a pohybové aktivity zlepšují zdravotní stav lidí, čímž přispívají k jejich kvalitnějšímu životu, spokojenosti, nižším nákladům na zdravotní péči a ve výsledku i vyšší ekonomické výkonnosti. Opatření je zaměřeno na budování, rekonstrukci či údržbu zázemí pro realizaci pohybových aktivit, úpravu nových prostor, zvyšování jejich bezpečnosti apod. Rovněž je zaměřeno na podporu podnikatelů, sportovních klubů a dalších spolků, které se touto činností zabývají.

### **OPATŘENÍ 3.1.C: ZLEPŠENÍ CIVILNÍ BEZPEČNOSTI A OCHRANY MAJETKU**

Civilní bezpečnost je nezbytná pro spokojenost místních obyvatel. Opatření je zaměřeno na podporu činnosti bezpečnostních složek (policie, hasiči), dobrou komunikaci a spolupráci mezi těmito složkami a dalšími subjekty, vytváření dobré image těchto složek, budování preventivních opatření spočívajících například v instalaci kamerových systémů na potenciálně problematických místech apod.

### *Specifický cíl 3.2: Kvalitní a dostupné veřejné služby*

---

Cílem je zachování kvalitních služeb pro širokou veřejnost. Udržovat a dále rozvíjet sociální a zdravotní služby. Zvyšovat kvalitní předškolní a základní vzdělání.

#### **OPATŘENÍ 3.2.A: ZLEPŠENÍ LOKÁLNÍ DOSTUPNOSTI ZDRAVOTNÍCH SLUŽEB**

Opatření je zaměřeno na udržení adekvátní nabídky zdravotních služeb v obcích, kdy je zejména pro seniory či znevýhodněné skupiny obyvatel problematické jejich dosažení, jestliže se nacházejí ve vzdálenějších sídlech problematicky dostupných veřejnou dopravou.

#### **OPATŘENÍ 3.2.B: ZVÝŠENÍ KVALITY A ROZŠÍŘENÍ SPEKTRA ZDRAVOTNÍCH SLUŽEB**

V městských centrech regionu je zapotřebí udržet dostatečnou nabídku zdravotních služeb – především specializovaných, pro něž jsou tato města spádová. Pro poskytování kvalitních zdravotních služeb je zapotřebí odpovídající zázemí ve vyhovujících a snadno dostupných budovách. Opatření je rovněž zaměřeno na vstřícný a motivující přístup k lékařům a zdravotnickému personálu ze strany institucí tak, aby nedocházelo k jejich odchodům mimo region.

#### **OPATŘENÍ 3.2.C: ZLEPŠENÍ LOKÁLNÍ DOSTUPNOSTI SOCIÁLNÍCH SLUŽEB (ODKAZ 2.4)**

Opatření je zaměřeno na budování a modernizaci zázemí pro sociální služby, podporu činnosti institucí a jednotlivců zabývajících se sociálními službami, podporu dostupnosti sociálních služeb ve venkovských obcích prostřednictvím terénních pracovníků. Rovněž je toto opatření zaměřeno na vzdělávání pracovníků institucí, které poskytují či zprostředkovávají sociální služby, na zpracování kvalitních plánů a koncepcí poskytování sociálních služeb apod.

#### **OPATŘENÍ 3.2.D: UDRŽENÍ A ZKVALITNĚNÍ SÍŤE MATEŘSKÝCH A ZÁKLADNÍCH ŠKOL (ODKAZ 2.3)**

Fungující síť mateřských a základních škol je velmi důležitým faktorem pro udržení ekonomicky aktivních obyvatel v malých obcích. Na venkově je mnohdy tato situace problematická, především z finančních důvodů. Nedostupnost těchto institucí v místě bydliště komplikuje rodinám s dětmi mnohdy situaci natolik, že se rozhodnou odejít ze svého stávajícího bydliště, čímž dále zhoršují demografickou situaci obce, což má dalekosáhlý dopad na celou komunitu.

#### **OPATŘENÍ 3.2.E: UDRŽENÍ SÍŤE POŠT**

Přítomnost pošty je dalším významným faktorem fungování celé obce a spokojenosti jejích obyvatel. V současné době dochází v České republice v rámci optimalizace finančních nákladů k rušení pošt v malých obcích. Opatření je zaměřeno na podporu fungování pošty v obci, kdy může její fungování zčásti financovat například samotná obec.

## 6.5.2 Strategický cíl 4: Atraktivní region

---

### *Specifický cíl 4.1: Kvalitní a dostupné bydlení*

---

Cílem je zachování a regenerace stávajícího bytového fondu s vybudováním bydlení pro občany v momentální sociální tísní a podpora mladých rodin formou startovacích bytů.

#### **OPATŘENÍ 4.1.A: REGENERACE BYTOVÉHO FONDU**

Zastaralý bytový fond vede ke snížení komfortu bydlení, zvyšování nákladů na bydlení a tím i k nespokojenosti obyvatel. Opatření je zaměřeno na efektivní postup veřejné správy za účelem modernizace bytového fondu, budování nových bytů, zlepšení infrastruktury napojené na bytové domy, spolupráci s investory, případně získání dotací na tyto aktivity.

#### **OPATŘENÍ 4.1.B: BUDOVÁNÍ NÍZKONÁKLADOVÉHO BYDLENÍ (ODKAZ 2.6 )**

Možnost nízkonákladového bydlení může pomoci zlepšit sociální situaci v obcích tím, že napomůže udržet v regionu mladé perspektivní obyvatele, případně zmenší jejich dluhovou zátěž a zlepší tak jejich ekonomickou situaci. Rovněž znevýhodněné skupiny obyvatel mohou významně zlepšit svoji životní situaci prostřednictvím nízkonákladového bydlení. Opatření je zaměřeno na budování nízkonákladových, sociálních a startovacích bytů, případně získání fin. prostředků na jejich realizaci.

#### ***Specifický cíl 4.2: Vysoká společenská aktivita***

Cílem je vysoká společenská aktivita občanů a to podporou neziskových organizací a budováním kapacit pro volnočasové aktivity.

#### **OPATŘENÍ 4.2.A: PROFESIONALIZACE A ÚZKÁ SPOLUPRÁCE NNO V REGIONU**

Nestátní neziskové organizace jsou velmi významným místním aktérem přispívajícím ke zlepšení kvality života obyvatel, ať už se jedná o NNO poskytující sociální služby, různé zájmové spolky, organizace zaměřené na volnočasové aktivity a podobně. Jejich spolupráce a možnost profesionalizace významně posiluje jejich akceschopnost a potenciál pro získání finančních prostředků pro další činnost. Opatření je zaměřeno na spolupráci veřejné správy a NNO, vzdělávání pracovníků NNO, finanční podporu NNO, hledání synergických aktivit jednotlivých NNO apod.

#### **OPATŘENÍ 4.2.B: PODPORA KULTURNÍHO DĚNÍ A VYTVÁŘENÍ POVĚDOMÍ O MÍSTNÍ IDENTITĚ**

Místní kultura je důležitá pro rozvoj sociálních vztahů, snižování bariér v komunikaci mezi obyvateli, zvyšování pocitu sounáležitosti se sídlem či regionem, zvyšování vzdělanosti obyvatel, rovněž i pro prevenci vůči sociálně patologickým jevům. Opatření je zaměřeno na podporu pořádání kulturních akcí různého charakteru, podporu institucí, které tyto akce realizují, zlepšování zázemí pro tyto aktivity, marketing a informovanost o kulturním dění, spolupráci mezi kulturními institucemi apod.

#### **OPATŘENÍ 4.2.C: BUDOVÁNÍ ZÁZEMÍ PRO RODINU, VOLNÝ ČAS A SPOLKOVOU ČINNOST**

Zde platí stejné principy jako u výše zmíněných opatření s důrazem na konkrétní podporu komunitního a rodinného života obyvatel. Opatření je zaměřeno především na budování, rekonstrukci či technické vybavení prostor pro realizaci těchto aktivit, případně na shánění podkladů pro vytváření programu práce institucí zajišťujících tyto služby.

## 6.6. Prioritní oblast: INFRASTRUKTURA

---

### 6.6.1. Strategický cíl 5: Dostupný a udržitelný region

---

#### *Specifický cíl 5.1: Vysoká úroveň dopravy*

---

Důležitým cílem je region s vysokou a dostupnou dopravou. Cíl bude naplňován výstavbou nových cyklostezek, stezek pro pěší, budováním prvků pro bezpečnost a dalšími doprovodnými aktivitami.

#### **OPATŘENÍ 5.1.A: REKONSTRUKCE SILNIČNÍ INFRASTRUKTURY**

Silniční infrastruktura, přestože je v České republice trvale podfinancovaná, je naprosto zásadním pilířem rozvoje každého regionu. Vzhledem k tomu, že se v posledních letech technický stav silnic v Královéhradeckém kraji trvale zhoršuje (značná část silnic v havarijním stavu - území MAS Společná CIDLINA nevyjímaje), je zapotřebí vytrvale usilovat o nápravu tohoto stavu, přestože jsou v přímé kompetenci lokálních aktérů pouze místní komunikace.

#### **OPATŘENÍ 5.1.B: BUDOVÁNÍ CYKLOSTEZEK A INFRASTRUKTURY PRO CHODCE (ODKAZ 2.8.3)**

Cyklistika je ekologicky šetrný a levný způsob dopravy s pozitivním dopadem na zdravotní stav obyvatel. V současné době není dostatečně řešeno oddělení motorizované dopravy od cyklistů, což ohrožuje bezpečnost cyklistů a vede také k nezájmu o tento způsob dopravy ve prospěch dopravy jiné, tedy včetně individuální automobilové. Zároveň jsou cyklostezky součástí turistické nabídky regionu a kladným způsobem přispívají k rozvoji cestovního ruchu se všemi dalšími pozitivními dopady do území. Opatření je proto zaměřeno na budování cyklostezek, získávání finančních prostředků na tyto akce, propojování sítí cyklostezek. Do tohoto opatření spadá i rozvoj infrastruktury pro pěší, jedná se například o opravu chodníků, propojení stezek pro pěší a cyklostezek a další projekty na podporu nemotorizované dopravy a zvyšování bezpečnosti chodců a cyklistů.

#### **OPATŘENÍ 5.1.C: ROZŠÍŘENÍ, UDRŽENÍ A ZKVALITNĚNÍ SÍŤ VEŘEJNÉ DOPRAVY**

Veřejná doprava hraje klíčovou roli pro dojížděku místních obyvatel do zaměstnání, do škol či za službami. V současné době je značná část veřejné dopravy nerentabilní a musí být dotována. Opatření je zaměřeno na udržení současné dostupnosti veřejné dopravy, minimalizaci nákladů, podporu ekologicky šetrné dopravy, modernizaci, případně zvyšování komfortu veřejné dopravy.

#### **OPATŘENÍ 5.1.D: BUDOVÁNÍ A MODERNIZACE PARKOVACÍCH KAPACIT**

Vhodně situované parkovací kapacity významným způsobem odlehčí lokalitám, které nejsou pro parkování vhodné, což vede k nejrůznějším kolizím s veřejným zájmem, degradaci kultury prostředí, nespokojenosti okolních obyvatel a uživatelů veřejných ploch a podobně. Budování parkovacích kapacit rovněž zlepšuje dostupnost lokalit se službami využívanými místními obyvateli. Opatření je zaměřeno na vhodnou lokalizaci a budování těchto parkovacích kapacit včetně získávání finančních prostředků a spolupráce s dotčenými subjekty.

### *Specifický cíl 5.2: Kultivovaný veřejný prostor*

Cílem je zachovat a regenerovat veřejná prostranství a kulturní památky v regionu.

#### **OPATŘENÍ 5.2.A: REGENERACE VEŘEJNÝCH PROSTRANSTVÍ VE MĚSTECH A OBCÍCH**

Řada venkovských i městských sídel trpí nedostatkem financí a z něho plynoucím nedostatkem péče o veřejná prostranství, mnohdy se jedná též o dědictví minulého režimu či jiných sociálních změn v rámci sídla. Opatření je zaměřeno na regeneraci veřejných prostranství, jednotlivých prvků, které tento prostor spoluutvářejí, zkvalitňují jeho estetickou úroveň, užitnou hodnotu, ale i bezpečnost. Do opatření spadá i pořizování mobiliáře a průběžná péče o veřejné prostranství.

#### **OPATŘENÍ 5.2.B: REKONSTRUKCE SAKRÁLNÍCH A KULTURNĚ HISTORICKÝCH PAMÁTEK**

V regionu se nachází velké množství převážně drobných památek, které připomínají historii, spoluutvářejí charakter sídel a krajiny a vytvářejí pozitivní image regionu. Vzhledem k velké nákladnosti a z mnoha hledisek problematické údržbě těchto památek je opatření zaměřeno na získávání prostředků a vzájemnou spolupráci zainteresovaných subjektů i jednotlivců do vytrvalé péče o památky na území v regionu.

### *Specifický cíl 5.3: Kvalitní životní prostředí*

Cílem je dosáhnout různými opatřeními kvalitního a udržitelného životního prostředí.

#### **OPATŘENÍ 5.3.A: REGENERACE BROWNFIELDS**

Existence brownfields je prakticky všudypřítomným problémem. Opatření je zaměřeno na regeneraci a následné vhodné využití brownfields na území regionu s důrazem na jejich upřednostnění před zábořem zelených či jiných nedotčených ploch. Regenerace brownfields přispěje rovněž ke kultivaci prostředí obcí a v některých případech zajistí též eliminaci případných lokálních ekologických rizik.

#### **OPATŘENÍ 5.3.B: ELIMINACE ČERNÝCH SKLÁDEK**

Opatření je zaměřeno na opatření proti vzniku černých skládek prostřednictvím vhodných opatření, případně likvidaci skládek stávajících.

#### **OPATŘENÍ 5.3.C: ELIMINACE STARÝCH EKOLOGICKÝCH ZÁTĚŽÍ**

Opatření je zaměřeno na získání prostředků a všeobecnou podporu likvidace starých ekologických zátěží vzniklých v areálech a lokalitách s dřívější nešetrnou zemědělskou či průmyslovou výrobou.

#### **OPATŘENÍ 5.3.D: ZLEPŠENÍ ODPADOVÉHO HOSPODÁŘSTVÍ V OBCÍCH**

Opatření je zaměřeno na zajištění dostupnosti kapacit pro sběr tříděného odpadu, budování a modernizaci sběrných dvorů a šetrnou likvidaci odpadů.

#### **OPATŘENÍ 5.3.E: BUDOVÁNÍ NAPOJENÍ NA KANALIZACI A ČISTÍRNÝ ODPADNÍCH VOD**

Napojení na kanalizaci a ČOV v regionu zatím není úplné. Opatření je zaměřeno na napojení objektů na kanalizaci především v menších a méně dostupných obcích a lokalitách. Může se jednat rovněž o budování lokálních či domácích čističek odpadní vody v místech, kde není reálné napojení na centrální síť. V rámci opatření bude vyvíjena snaha veřejné správy a regionálních aktérů o zajištění finančních prostředků pro tyto nákladné akce.

### **OPATŘENÍ 5.3.F: REKULTIVACE VYTĚŽENÝCH LOŽISEK PÍSKU**

Vytěžená ložiska písku zakládají potenciál především pro rekreační využití s možným rozvojem další turistické či volnočasové infrastruktury. Opatření je zaměřeno na podporu těchto aktivit.

### **OPATŘENÍ 5.3.G: ENVIRONMENTÁLNÍ VZDĚLÁVÁNÍ**

V rámci opatření budou vznikat různé programy, osvětové materiály či dílčí akce pro podporu environmentální osvěty mezi všemi vrstvami obyvatelstva týkající se např. třídění odpadů, hospodaření s energiemi či nakládáním s veřejnou zelení. Součástí opatření jsou též programy pro žáky a studenty škol zaměřené jak teoreticky, tak i prakticky s doprovodnými aktivitami v terénu apod.

### **OPATŘENÍ 5.3.H: ZAVÁDĚNÍ ENERGETICKÝCH ÚSPOR**

Opatření je zaměřeno na energetické úspory jak v hospodářské činnosti, tak ve sféře bydlení. Jedná se o zavádění energeticky šetrnějších metod, úspornějších technologií, moderních úsporných systémů vytápění a v neposlední řadě i zateplování veřejných i soukromých budov s využitím dotačních prostředků i vlastních zdrojů. Realizace opatření povede jak ke snížení nákladů na ekonomickou činnost, veřejnou správu či bydlení, tak k postupnému globálnímu i lokálnímu zlepšování životního prostředí.

### **OPATŘENÍ 5.3.I: OCHRANA PŘÍRODY A REGENERACE KRAJINNÝCH PRVKŮ**

Zachování přírodního dědictví, zdravého, funkčního a esteticky hodnotného životního prostředí je jednou ze současných civilizačních priorit s dopadem do všech sfér existence společnosti. Opatření je zaměřeno na ochranu, šetrné zásahy, regeneraci a kultivaci přírodních prvků regionu, zlepšování životního prostředí, jeho využití pro rekreaci obyvatel i jeho zachování pro budoucí generace.

### **OPATŘENÍ 5.3.J: ZVYŠOVÁNÍ RETENCE VODY V ÚZEMÍ A PROTIPOVODŇOVÁ OPATŘENÍ**

Klimatická rizika ve spojitosti a charakterem terénu v regionu, regulací řek a situací sídel jsou v současné době značná, jak je popsáno i v analytické části strategie. Opatření je zaměřeno na budování všech účinných modelů protipovodňových opatření (hráze, poldery aj.), zamezení rizikových investičních akcí v lokalitách ohrožených povodněmi, případně i k modernizaci a efektivizaci varovných systémů.

## 6.7. Koincidenční matice

Tabulka č. 13: Koincidenční matice – vazba silných stránek ze SWOT analýzy na opatření strategie

Opatření	SWOT: Silné stránky										
	Výhodná poloha regionu v rámci ČR	Příznivé podmínky pro zemědělství	Pozitivní hodnocení MAS v rámci ČR	Dobré zkušenosti MAS s čerpáním dotačních fondů	Dostatečná síť mateřských a základních škol	Kvalitní zdroje pitné vody	Vysoká aktivita místních spolků, podpora ze strany obcí	Vysoká hustota silniční sítě a dobré napojení na páteřní silniční a železniční komunikace	Existence připravených průmyslových zón	Dobrá nabídka pozemků pro bydlení	Dostatečné napojení obcí na plyn a vodovod
<p>KOINCIDENČNÍ MATICE - VAZBA OPATŘENÍ NA SWOT ANALÝZU A STRATEGICKÁ TÉMATA;</p> <p>↙ - opatření určené přímo k řešení dané problematiky;</p> <p>++ - zásadní vazba;</p> <p>+ - synergická vazba;</p> <p>[nevyplněno] - slabá či žádná vazba</p>											
Opatření 1.1.A: Podpora strategických investic	++						++	+	+		
Opatření 1.1.B: Podpora vyspělých technologií a inovativního podnikání	+	+						++			
Opatření 1.1.C: Podpora podnikatelů a sociálního podnikání	+	++	+	+			+	+			
Opatření 1.1.D: Tvorba produktů cestovního ruchu	+		+	++			+	+			
Opatření 1.2.A: Zvyšování ekonomické výkonnosti zemědělských a lesnických podniků		++	+	+							
Opatření 1.2.B: Podpora krajinyotvorné funkce zemědělství a lesnictví	+	+	+	+							
Opatření 2.1.A: Koordinace činností v oblastech společného zájmu	+	+	+	+	+	+	++	+	+	+	+
Opatření 2.1.B: Podpora činnosti MAS			++	++			+	+			
Opatření 2.1.C: Otevřená a efektivní veřejná správa			+	+			++	+	+	+	
Opatření 2.2.A: Podpora středního a učňovského školství a jeho provázání na trh práce		+	+	+	+						
Opatření 2.2.B: Zvyšování kvalifikace místní pracovní síly		+	+	+	+			+			
Opatření 3.1.A: Programy řešení situace sociálně problematických komunit			+	+	+		+				
Opatření 3.1.B: Podpora sportu a zlepšení zázemí pro pohybové aktivity			+	+	+		++				
Opatření 3.1.C: Zlepšení civilní bezpečnosti a ochrany majetku						+					
Opatření 3.2.A: Zlepšení lokální dostupnosti zdravotních služeb			+	+			+				
Opatření 3.2.B: Zvýšení kvality a rozšíření spektra zdravotních služeb			+	+							
Opatření 3.2.C: Zlepšení lokální dostupnosti sociálních služeb			+	+			+				
Opatření 3.2.D: Udržení a zkvalitnění sítě mateřských a základních škol			+	+	+						
Opatření 3.2.E: Udržení sítě pošt											
Opatření 4.1.A: Regenerace bytového fondu									++	++	
Opatření 4.1.B: Budování nízkonákladového bydlení									++	+	
Opatření 4.2.A: Profesionalizace a úzká spolupráce NNO v regionu			++	++			+				
Opatření 4.2.B: Podpora kulturního dění a vytváření povědomí o místní identitě			+	+	+		++				
Opatření 4.3.C: Budování zázemí pro rodinu, volný čas a spolkovou činnost			+	+	+		++				

Opatření 5.1.A: Rekonstrukce silniční infrastruktury	+		+	+				++	+		
Opatření 5.1.B: Budování cyklostezek a infrastruktury pro chodce	+		+	+				++	+		
Opatření 5.1.C: Rozšíření, udržení a zkvalitnění sítě veřejné dopravy	+		+	+	+			+	+		
Opatření 5.1.D: Budování a modernizace parkovacích kapacit			+	+				+	+	+	
Opatření 5.2.A: Regenerace veřejných prostranství ve městech a obcích			+	+				+		+	
Opatření 5.2.B: Rekonstrukce sakrálních a kulturně historických památek			+	+							
Opatření 5.3.A: Regenerace brownfields		+	+	+							
Opatření 5.3.B: Eliminace černých skládek			+	+		+					
Opatření 5.3.C: Eliminace starých ekologických zátěží		+	+	+		++					
Opatření 5.3.D: Zlepšení odpadového hospodářství v obcích			+	+		+			+	+	
Opatření 5.3.E: Budování napojení na kanalizaci a čistírny odpadních vod			+	+		++				+	
Opatření 5.3.F: Rekultivace vytěžených ložisek písku		+	+	+		+					
Opatření 5.3.G: Environmentální vzdělávání			+	+	+	+					+
Opatření 5.3.H: Zavádění energetických úspor			+	+	+		++			+	+
Opatření 5.3.I: Ochrana přírody a regenerace krajinných prvků		+	+	+		++	+				
Opatření 5.3.J: Zvyšování retence vody v území a protipovodňová opatření		++	+	+		++				+	

Tabulka č. 14: Koincidenční matice – vazba slabých stránek ze SWOT analýzy na opatření strategie

Opatření	SWOT: Slabé stránky										
	Nepříznivá demografická struktura	Existence sociálně problematické romské komunity	Nepříznivá struktura vzdělanosti a kvalifikace pracovní síly	Vysoká míra nezaměstnanosti a nedostatek pracovních příležitostí	Nedostatečné napojení na kanalizaci a ČOV	Turisticky méně atraktivní území	Nízká průměrná mzda a kupní síla obyvatel	Nevyhovující technický stav regionálních silnic a místních komunikací	Starý bytový fond a existence nevyužívaných objektů	Existence černých skládek a ekologických zátěží	Špatná dostupnost zdravotnické péče
KOINCIDENČNÍ MATICE - VAZBA OPATŘENÍ NA SWOT ANALÝZU A STRATEGICKÁ TÉMATA; ↳ - opatření určené přímo k řešení dané problematiky; ++ - zásadní vazba; + - synergická vazba; [nevyplněno] - slabá či žádná vazba											
Opatření 1.1.A: Podpora strategických investic	+		+	++			+	+			
Opatření 1.1.B: Podpora vyspělých technologií a inovativního podnikání	+		++	++		+	+				
Opatření 1.1.C: Podpora podnikatelů a sociálního podnikání	+		+	++		+	+	+	+	+	
Opatření 1.1.D: Tvorba produktů cestovního ruchu				++		↳	+	+			
Opatření 1.2.A: Zvyšování ekonomické výkonnosti zemědělských a lesnických podniků			+	++			+				



Opatření 1.2.B: Podpora krajinotvorné funkce zemědělství a lesnictví			+	++		++	+		+		
Opatření 2.1.A: Koordinace činností v oblastech společného zájmu	+	+	+	+	+	+	+	+	+	+	+
Opatření 2.1.B: Podpora činnosti MAS	+	+	+	+	+	+	+	+	+	+	+
Opatření 2.1.C: Otevřená a efektivní veřejná správa	+	+	+	+	+		+	+	+	+	+
Opatření 2.2.A: Podpora středního a učňovského školství a jeho provázání na trh práce	+	+	++	++			+				
Opatření 2.2.B: Zvyšování kvalifikace místní pracovní síly	+	+	↙	++			+				
Opatření 3.1.A: Programy řešení situace sociálně problematických komunit	+	↙	+	+			+		+		
Opatření 3.1.B: Podpora sportu a zlepšení zázemí pro pohybové aktivity	+	+				+	+		+		
Opatření 3.1.C: Zlepšení civilní bezpečnosti a ochrany majetku											
Opatření 3.2.A: Zlepšení lokální dostupnosti zdravotních služeb	+										↙
Opatření 3.2.B: Zvýšení kvality a rozšíření spektra zdravotních služeb	+										++
Opatření 3.2.C: Zlepšení lokální dostupnosti sociálních služeb	+	+									
Opatření 3.2.D: Udržení a zkvalitnění sítě mateřských a základních škol	+										
Opatření 3.2.E: Udržení sítě pošt											
Opatření 4.1.A: Regenerace bytového fondu	+	+			++				↙		
Opatření 4.1.B: Budování nízkonákladového bydlení	+	+			+				+	+	
Opatření 4.2.A: Profesionalizace a úzká spolupráce NNO v regionu	+	+	+	+		+	+			+	
Opatření 4.2.B: Podpora kulturního dění a vytváření povědomí o místní identitě	+	+				+					
Opatření 4.3.C: Budování zázemí pro rodinu, volný čas a spolkovou činnost	+	+				+			+		
Opatření 5.1.A: Rekonstrukce silniční infrastruktury	+								↙		
Opatření 5.1.B: Budování cyklostezek a infrastruktury pro chodce	+					++		++			
Opatření 5.1.C: Rozšíření, udržení a zkvalitnění sítě veřejné dopravy	+			+		+		+			
Opatření 5.1.D: Budování a modernizace parkovacích kapacit								+	+		
Opatření 5.2.A: Regenerace veřejných prostranství ve městech a obcích	+	+				++		++	+	+	
Opatření 5.2.B: Rekonstrukce sakrálních a kulturně historických památek	+					++			+		
Opatření 5.3.A: Regenerace brownfields				+					+	+	
Opatření 5.3.B: Eliminace černých skládek										↙	
Opatření 5.3.C: Eliminace starých ekologických zátěží									+	↙	
Opatření 5.3.D: Zlepšení odpadového hospodářství v obcích		+					+			++	
Opatření 5.3.E: Budování napojení na kanalizaci a čistírny odpadních vod					↙				+	+	
Opatření 5.3.F: Rekultivace vytěžených ložisek písku						++				+	
Opatření 5.3.G: Environmentální vzdělávání		+			+					++	
Opatření 5.3.H: Zavádění energetických úspor							+		+		
Opatření 5.3.I: Ochrana přírody a regenerace krajinných prvků					+			+		+	
Opatření 5.3.J: Zvyšování retence vody v území a protipovodňová opatření					++				+	+	

Tabulka č. 15: Koincidenční matice – vazba příležitostí ze SWOT analýzy na opatření strategie

Opatření	SWOT: Příležitosti															
	Využití potenciálu pro cestovní ruch	Zachování spektra a kapacity středního a učňovského školství	Zvýšení ekonomické výkonnosti zemědělských podniků	Zvýšení odbornosti pracovní síly	Výbudování nízkonákladového bydlení	Zlepšení marketingové prezentace regionu	Výbudování cyklostezek mezi významnými obcemi	Vhodná rekultivace vytěžených ložisek písku	Profesionalizace vedení NNO v regionu	Dobudování kanalizací a ČOV v obcích	Zlepšení informovanosti a osvěty v oblasti nakládání s odpady	Zájem investorů o podnikání a služby v blízkosti dálnice D11	Efektivnější řešení společných problémů obcí v regionu, koordinace činnosti v oblastech společného zájmu, spolupráce obcí na úrovni svazků a místní akční skupiny	Vhodně podpořené zemědělství jako důležitý faktor v péči o krajinu	Rozvoj mimoprodukčních funkcí zemědělství	Udržení a kvalitnější nabídky sportovišť a prostorů pro kulturní a společenské aktivity
<p>KOINCIDENČNÍ MATICE - VAZBA OPATŘENÍ NA SWOT ANALÝZU A STRATEGICKÁ TÉMATA;</p> <p>↙ - opatření určené přímo k řešení dané problematiky;</p> <p>++ - zásadní vazba;</p> <p>+ - synergická vazba;</p> <p>[nevyplněno] - slabá či žádná vazba</p>																
Opatření 1.1.A: Podpora strategických investic		+				+						+	+			
Opatření 1.1.B: Podpora vyspělých technologií a inovativního podnikání		+	+	+								+	+	+	++	
Opatření 1.1.C: Podpora podnikatelů a sociálního podnikání	+	+	+	+		+	+	+			+	+	+	+	++	+
Opatření 1.1.D: Tvorba produktů cestovního ruchu	↙		+	+		+	+	+	+			+	++	+	++	+
Opatření 1.2.A: Zvyšování ekonomické výkonnosti zemědělských a lesnických podniků		+	↙	+									+	+	++	
Opatření 1.2.B: Podpora krajinyotvorné funkce zemědělství a lesnictví	+		+	+		+	+	+					+	+	↙	
Opatření 2.1.A: Koordinace činností v oblastech společného zájmu	+	+	+	+	+	+	+	+	++	+	+	+	↙	+	+	+
Opatření 2.1.B: Podpora činnosti MAS	+	+	+	+	+	+	+	+	+	+	+		++	+	+	+
Opatření 2.1.C: Otevřená a efektivní veřejná správa	+	+		+	+	+	+	+	+	+	+	+	++	+	+	++
Opatření 2.2.A: Podpora středního a učňovského školství a jeho provázání na trh práce		↙	+	+		+							+	+		
Opatření 2.2.B: Zvyšování kvalifikace místní pracovní síly		+	+	↙		+			+				+	+	+	
Opatření 3.1.A: Programy řešení situace sociálně problematických komunit		+		+		+			++		+		++			+
Opatření 3.1.B: Podpora sportu a zlepšení zázemí pro pohybové aktivity	+	+					+	+	+				++	+		↙
Opatření 3.1.C: Zlepšení civilní bezpečnosti a ochrany majetku																
Opatření 3.2.A: Zlepšení lokální dostupnosti zdravotních služeb													+			
Opatření 3.2.B: Zvýšení kvality a rozšíření spektra													+			



Tabulka č. 16: Koincidenční matice – vazba hrozeb ze SWOT analýzy na opatření strategie

Opatření	SWOT: Hrozby									
	Riziko rušení venkovských škol	Pokračování poklesu celkového počtu obyvatel regionu	Rychlé vyhlášení nejmenších obcí	Problémy a spory v důsledku intenzivní zemědělské výroby	Slábnoucí povědomí o kulturním dědictví a duchovní identitě obyvatel regionu	Problémy spojené s financováním zdravotnických a sociálních služeb	Rizika povodní a záplav	Odchod fungujících firem z regionu	Zhoršení dopravní dostupnosti veřejnou dopravou	Úpadek občanské vybavenosti a služeb na venkově
<p>KOINCIDENČNÍ MATICE - VAZBA OPATŘENÍ NA SWOT ANALÝZU A STRATEGICKÁ TÉMATA;</p> <p>↙ - opatření určené přímo k řešení dané problematiky;</p> <p>++ - zásadní vazba;</p> <p>+ - synergická vazba;</p> <p>[nevyplněno] - slabá či žádná vazba</p>										
Opatření 1.1.A: Podpora strategických investic		+						+		
Opatření 1.1.B: Podpora vyspělých technologií a inovativního podnikání		+						+		
Opatření 1.1.C: Podpora podnikatelů a sociálního podnikání		+	+			+		++	+	++
Opatření 1.1.D: Tvorba produktů cestovního ruchu		+	+		+			+	+	+
Opatření 1.2.A: Zvyšování ekonomické výkonnosti zemědělských a lesnických podniků		+	+				+	+		
Opatření 1.2.B: Podpora krajiny a funkce zemědělství a lesnictví		+	+					+		
Opatření 2.1.A: Koordinace činností v oblastech společného zájmu	+	+	+		+	+	+	+	+	+
Opatření 2.1.B: Podpora činnosti MAS		+	+		+	+	+	+	+	+
Opatření 2.1.C: Otevřená a efektivní veřejná správa		+	+		+	+	+	+	+	+
Opatření 2.2.A: Podpora středního a učňovského školství a jeho provázání na trh práce		+						++	+	
Opatření 2.2.B: Zvyšování kvalifikace místní pracovní síly		+						++		
Opatření 3.1.A: Programy řešení situace sociálně problematických komunit		+	+		+	++		+		
Opatření 3.1.B: Podpora sportu a zlepšení zázemí pro pohybové aktivity	+	+	+		+					+
Opatření 3.1.C: Zlepšení civilní bezpečnosti a ochrany majetku										
Opatření 3.2.A: Zlepšení lokální dostupnosti zdravotních služeb		+	+			++			+	++
Opatření 3.2.B: Zvýšení kvality a rozšíření spektra zdravotních služeb		+	+			++				
Opatření 3.2.C: Zlepšení lokální dostupnosti sociálních služeb		+	+			++			+	++
Opatření 3.2.D: Udržení a zkvalitnění sítě mateřských a základních škol		+	+						+	+
Opatření 3.2.E: Udržení sítě pošt									+	↙
Opatření 4.1.A: Regenerace bytového fondu		+	+				+			++
Opatření 4.1.B: Budování nízkonákladového bydlení		+								

Opatření 4.2.A: Profesionalizace a úzká spolupráce NNO v regionu	+	+	+		+	++					+	
Opatření 4.2.B: Podpora kulturního dění a vytváření povědomí o místní identitě	+	+	+		↙						+	+
Opatření 4.3.C: Budování zázemí pro rodinu, volný čas a spolkovou činnost	+	+	+		++	+						+
Opatření 5.1.A: Rekonstrukce silniční infrastruktury		+	+					+	+	+	+	
Opatření 5.1.B: Budování cyklostezek a infrastruktury pro chodce		+	+					+	+	+	+	
Opatření 5.1.C: Rozšíření, udržení a zkvalitnění sítě veřejné dopravy		+	+						+	↙	+	
Opatření 5.1.D: Budování a modernizace parkovacích kapacit											+	
Opatření 5.2.A: Regenerace veřejných prostranství ve městech a obcích		+	+		++			+				
Opatření 5.2.B: Rekonstrukce sakrálních a kulturně historických památek		+	+		++			+	+			
Opatření 5.3.A: Regenerace brownfields		+						+	+			
Opatření 5.3.B: Eliminace černých skládek												
Opatření 5.3.C: Eliminace starých ekologických zátěží								+	+			
Opatření 5.3.D: Zlepšení odpadového hospodářství v obcích												++
Opatření 5.3.E: Budování napojení na kanalizaci a čistírny odpadních vod								++	+			
Opatření 5.3.F: Rekultivace vytěžených ložisek písku								+	+			
Opatření 5.3.G: Environmentální vzdělávání					+			+				
Opatření 5.3.H: Zavádění energetických úspor												
Opatření 5.3.I: Ochrana přírody a regenerace krajinných prvků			+		+			+				
Opatření 5.3.J: Zvyšování retence vody v území a protipovodňová opatření								↙				

Tabulka č. 17: Koincidenční matice – vazba strategických témat pracovní skupiny na opatření strategie

Opatření	Strategická témata pracovní skupiny											
<p>KOINCIDENČNÍ MATICE - VAZBA OPATŘENÍ NA SWOT ANALÝZU A STRATEGICKÁ TÉMATA;</p> <p>↙ - opatření určené přímo k řešení dané problematiky;</p> <p>++ - zásadní vazba;</p> <p>+ - synergická vazba;</p> <p>[nevyplněno] - slabá či žádná vazba</p>	<i>Napojení na systém cyklostezek</i>	<i>Regionální hromadná doprava</i>	<i>Protipovodňová opatření (včetně lokálních)</i>	<i>Retence, dešťová kanalizace (vč. volné krajiny - poldery, nádrže apod.)</i>	<i>Regionální produkty</i>	<i>Agroturistika</i>	<i>Místní komunikace a silnice II./III. tř.</i>	<i>Drobné památky a sakrální stavby</i>	<i>Rozvoj a údržba sportovišť a kulturních zařízení</i>	<i>Zázemí pro rodiny a spolkovou činnost</i>	<i>Péče o seniory (stacionáře)</i>	
Opatření 1.1.A: Podpora strategických investic							+					
Opatření 1.1.B: Podpora vyspělých technologií a inovativního podnikání					+	+						
Opatření 1.1.C: Podpora podnikatelů a sociálního podnikání	+	+			++	++	+		+	+		
Opatření 1.1.D: Tvorba produktů cestovního ruchu	++	+			+	++	+	++	+	+		
Opatření 1.2.A: Zvyšování ekonomické výkonnosti zemědělských a lesnických podniků			+	+	+	++						

Opatření 1.2.B: Podpora krajinnotvorné funkce zemědělství a lesnictví	+				++	++					
Opatření 2.1.A: Koordinace činností v oblastech společného zájmu	+	+	+	+	+	+	+	+	+	+	+
Opatření 2.1.B: Podpora činnosti MAS	+	+	+	+	++	+	+	+	+	+	+
Opatření 2.1.C: Otevřená a efektivní veřejná správa	+	+	+	+	+		+	+	++	++	+
Opatření 2.2.A: Podpora středního a učňovského školství a jeho provázání na trh práce		+									
Opatření 2.2.B: Zvyšování kvalifikace místní pracovní síly						+					
Opatření 3.1.A: Programy řešení situace sociálně problematických komunit									+	+	
Opatření 3.1.B: Podpora sportu a zlepšení zázemí pro pohybové aktivity	+					+		+	↙	↙	
Opatření 3.1.C: Zlepšení civilní bezpečnosti a ochrany majetku											
Opatření 3.2.A: Zlepšení lokální dostupnosti zdravotních služeb		+									+
Opatření 3.2.B: Zvýšení kvality a rozšíření spektra zdravotních služeb											+
Opatření 3.2.C: Zlepšení lokální dostupnosti sociálních služeb		+									↙
Opatření 3.2.D: Udržení a zkvalitnění sítě mateřských a základních škol		+									
Opatření 3.2.E: Udržení sítě pošt		+									
Opatření 4.1.A: Regenerace bytového fondu			+								
Opatření 4.1.B: Budování nízkonákladového bydlení											
Opatření 4.2.A: Profesionalizace a úzká spolupráce NNO v regionu								+	++	++	++
Opatření 4.2.B: Podpora kulturního dění a vytváření povědomí o místní identitě		+						++	++	++	
Opatření 4.3.C: Budování zázemí pro rodinu, volný čas a spolkovou činnost	+							+	++	++	+
Opatření 5.1.A: Rekonstrukce silniční infrastruktury		+	+				↙				
Opatření 5.1.B: Budování cyklostezek a infrastruktury pro chodce	↙	+	+			+	++				
Opatření 5.1.C: Rozšíření, udržení a zkvalitnění sítě veřejné dopravy	+	↙					+				
Opatření 5.1.D: Budování a modernizace parkovacích kapacit		+					+				
Opatření 5.2.A: Regenerace veřejných prostranství ve městech a obcích	++		+	+			++	+	++	++	
Opatření 5.2.B: Rekonstrukce sakrálních a kulturně historických památek	+		+			+		↙	+	+	
Opatření 5.3.A: Regenerace brownfields			+			+		+	+	+	
Opatření 5.3.B: Eliminace černých skládek											
Opatření 5.3.C: Eliminace starých ekologických zátěží			+								
Opatření 5.3.D: Zlepšení odpadového hospodářství v obcích											
Opatření 5.3.E: Budování napojení na kanalizaci a čistírny odpadních vod			+	++							
Opatření 5.3.F: Rekultivace vytěžených ložisek písku			+	+					+	+	
Opatření 5.3.G: Environmentální vzdělávání	+		+								
Opatření 5.3.H: Zavádění energetických úspor									+	+	
Opatření 5.3.I: Ochrana přírody a regenerace krajinných prvků			+	+		+					
Opatření 5.3.J: Zvyšování retence vody v území a protipovodňová opatření			↙	↙							

## 6.8. Nástroje plnění strategie

Specifický cíl	1.1: Silná ekonomika a rozvinutý trh práce
Opatření	<ul style="list-style-type: none"> <li>• 1.1.A Podpora strategických investic</li> <li>• 1.1.B Podpora vyspělých technologií a inovativního podnikání</li> <li>• 1.1.C Podpora podnikatelů a sociálního podnikání</li> <li>• 1.1.D Tvorba produktů cestovního ruchu</li> </ul>
Zdroje financování	<ul style="list-style-type: none"> <li>• OPPIK</li> <li>• Národní a místní zdroje</li> <li>• Rámcový program PRV, Opatření Podpora podnikatelů</li> <li>• Rámcový program IROP, Opatření Sociální podnikání</li> <li>• Rámcový program OPZ, Opatření Zaměstnanost</li> </ul>
Indikátory	<ul style="list-style-type: none"> <li>• Nová pracovní místa - 10</li> <li>• Počet nových sociálních podniků - 5</li> </ul>

Specifický cíl	1.2: Konkurenceschopné zemědělství a lesnictví
Opatření	<ul style="list-style-type: none"> <li>• 1.2.A Zvyšování ekonomické výkonnosti zemědělských a lesnických podniků</li> <li>• 1.2.B Podpora krajinyotvorné funkce zemědělství a lesnictví</li> </ul>
Zdroje financování	<ul style="list-style-type: none"> <li>• PRV</li> <li>• Národní a místní zdroje</li> <li>• Rámcový program PRV, Opatření: <ul style="list-style-type: none"> <li>• Konkurenceschopné zemědělství</li> <li>• Konkurenceschopné lesnictví</li> <li>• Environmentální funkce lesa</li> </ul> </li> </ul>
Indikátory	<ul style="list-style-type: none"> <li>• Nová pracovní místa – 5</li> <li>• Počet podpořených podniků – 5</li> <li>• Počet podpořených akcí - 5</li> </ul>

Specifický cíl	2.1: Fungující veřejná správa a regionální partnerství
Opatření	<ul style="list-style-type: none"> <li>• 2.1.A Koordinace činností v oblastech společného zájmu</li> <li>• 2.1.B Podpora činnosti MAS</li> <li>• 2.1.C Otevřená a efektivní veřejná správa</li> </ul>
Zdroje financování	<ul style="list-style-type: none"> <li>• IROP, OPZ</li> <li>• Národní a místní zdroje</li> <li>• Rámcový program PRV, Opatření Spolupráce MAS</li> </ul>
Indikátory	<ul style="list-style-type: none"> <li>• Počet realizovaných projektů – 3</li> </ul>

Specifický cíl	2.2: Vzdělávání provázané s trhem práce
Opatření	<ul style="list-style-type: none"> <li>• 2.2.A Podpora středního a učňovského školství a jeho provázání na trh práce</li> <li>• 2.2.B Zvyšování kvalifikace místní pracovní síly</li> </ul>
Zdroje financování	<ul style="list-style-type: none"> <li>• OPVVV, IROP</li> <li>• Národní a místní zdroje</li> <li>• Rámcový program IROP, Opatření Investice do kvalitního vzdělávání</li> <li>• Rámcový program OPZ, Opatření Zaměstnanost</li> </ul>
Indikátory	<ul style="list-style-type: none"> <li>• Počet projektů – 5</li> <li>• Počet podpořených vzdělávacích zařízení – 3</li> <li>• Počet účastníků - 50</li> </ul>

Specifický cíl	3.1: Sociálně stabilní region
Opatření	<ul style="list-style-type: none"> <li>• 3.1.A Programy řešení situace sociálně problematických komunit</li> <li>• 3.1.B Podpora sportu a zlepšení zázemí pro pohybové aktivity</li> <li>• 3.1.C Zlepšení civilní bezpečnosti a ochrany majetku</li> </ul>
Zdroje financování	<ul style="list-style-type: none"> <li>• IROP, OPZ</li> <li>• Národní a místní zdroje</li> <li>• Koordinovaný přístup k SVL</li> </ul>
Indikátory	<ul style="list-style-type: none"> <li>• Počet podpořených opatření – 4</li> </ul>

Specifický cíl	3.2: Kvalitní a dostupné veřejné služby
Opatření	<ul style="list-style-type: none"> <li>• 3.2.A Zlepšení lokální dostupnosti zdravotních služeb</li> <li>• 3.2.B Zvýšení kvality a rozšíření spektra zdravotních služeb</li> <li>• 3.2.C Zlepšení lokální dostupnosti sociálních služeb</li> <li>• 3.2.D Udržení a zkvalitnění sítě mateřských a základních škol</li> <li>• 3.2.E Udržení sítě pošt</li> </ul>
Zdroje financování	<ul style="list-style-type: none"> <li>• IROP, OPZ</li> <li>• Národní a místní zdroje</li> <li>• Rámcový program IROP, Opatření Investice do sociálních služeb</li> <li>• Opatření Investice do kvalitního vzdělávání</li> <li>• Rámcový program OPZ, Opatření Sociální služby</li> </ul>
Indikátory	<ul style="list-style-type: none"> <li>• Kapacita podpořených služeb – 10</li> <li>• Počet podpořených zázemí pro sociální služby – 5</li> <li>• Počet komunitních center – 4</li> </ul>



<b>Specifický cíl</b>	<b>4.1: Kvalitní a dostupné bydlení</b>
<b>Opatření</b>	<ul style="list-style-type: none"> <li>• 4.1.A Regenerace bytového fondu</li> <li>• 4.1.B Budování nízkonákladového bydlení</li> </ul>
<b>Zdroje financování</b>	<ul style="list-style-type: none"> <li>• IROP</li> <li>• Národní a místní zdroje</li> <li>• Rámcový program IROP, Opatření Sociální bydlení</li> </ul>
<b>Indikátory</b>	<ul style="list-style-type: none"> <li>• Počet nových bytových jednotek – 20</li> </ul>

<b>Specifický cíl</b>	<b>Specifický cíl 4.2: Vysoká společenská aktivita</b>
<b>Opatření</b>	<ul style="list-style-type: none"> <li>• 4.2.A Profesionalizace a úzká spolupráce NNO v regionu</li> <li>• 4.2.B Podpora kulturního dění a vytváření povědomí o místní identitě</li> <li>• 4.2.C Budování zázemí pro rodinu, volný čas a spolkovou činnost</li> </ul>
<b>Zdroje financování</b>	<ul style="list-style-type: none"> <li>• Národní a místní zdroje</li> </ul>
<b>Indikátory</b>	<ul style="list-style-type: none"> <li>• Počet nových a modernizovaných zázemí pro volnočasové aktivity – 5</li> </ul>

<b>Specifický cíl</b>	<b>Specifický cíl 5.1: Vysoká úroveň dopravy</b>
<b>Opatření</b>	<ul style="list-style-type: none"> <li>• 5.1.A Rekonstrukce silniční infrastruktury</li> <li>• 5.1.B Budování cyklostezek a infrastruktury pro chodce</li> <li>• 5.1.C Rozšíření, udržení a zkvalitnění sítě veřejné dopravy</li> <li>• 5.1.D Budování a modernizace parkovacích kapacit</li> </ul>
<b>Zdroje financování</b>	<ul style="list-style-type: none"> <li>• IROP, OPD</li> <li>• Národní a místní zdroje</li> <li>• Rámcový program IROP, Opatření Bezpečně do škol a zaměstnání</li> </ul>
<b>Indikátory</b>	<ul style="list-style-type: none"> <li>• Počet nových terminálů – 1</li> <li>• Počet realizací vedoucích ke zvýšení bezpečnosti - 5</li> <li>• Délka nově vybudovaných cyklostezek – 15 km</li> </ul>

<b>Specifický cíl</b>	<b>Specifický cíl 5.2: Kultivovaný veřejný prostor</b>
<b>Opatření</b>	<ul style="list-style-type: none"> <li>• 5.2.A Regenerace veřejných prostranství ve městech a obcích</li> <li>• 5.2.B Rekonstrukce sakrálních a kulturně historických památek</li> </ul>
<b>Zdroje financování</b>	<ul style="list-style-type: none"> <li>• Národní a místní zdroje</li> </ul>
<b>Indikátory</b>	<ul style="list-style-type: none"> <li>• Počet zrekonstruovaných historických památek – 10</li> </ul>

Specifický cíl	Specifický cíl 5.3: Kvalitní životní prostředí
Opatření	<ul style="list-style-type: none"> <li>• 5.3.A Regenerace brownfields</li> <li>• 5.3.B Eliminace černých skládek</li> <li>• 5.3.C Eliminace starých ekologických zátěží</li> <li>• 5.3.D Zlepšení odpadového hospodářství v obcích</li> <li>• 5.3.E Budování napojení na kanalizaci a čistírny odpadních vod</li> <li>• 5.3.F Rekultivace vytěžených ložisek písku</li> <li>• 5.3.G Environmentální vzdělávání</li> <li>• 5.3.H Zavádění energetických úspor</li> <li>• 5.3.I Ochrana přírody a regenerace krajinných prvků</li> <li>• 5.3.J Zvyšování retence vody v území a protipovodňových opatření</li> </ul>
Zdroje financování	<ul style="list-style-type: none"> <li>• OPŽP</li> <li>• Národní a místní zdroje</li> </ul>
Indikátory	<ul style="list-style-type: none"> <li>• Délka nově vybudovaných kanalizací – 40 km</li> <li>• Počet nových ČOV - 4</li> <li>• Počet opatření vedoucích ke snížení energetických úspor -3</li> <li>• Počet účastníků environmentálního vzdělávání – 100</li> <li>• Počet regenerovaných brownfields - 3</li> </ul>

## 6.9. Integrační prvky strategie

Strategie komunitně vedeného místního rozvoje regionu Společná CIDLINA 2014 – 2022 navazuje na předchozí strategii, která byla v rámci regionu implementována v období 2007 – 2013. V tomto kontextu se strategie snaží dále prohlubovat společné úsilí jednotlivých sektorů (veřejného, podnikatelského a neziskového). Strategický plán má přírůstkový, inovativní charakter i vzhledem k prohlubování spolupráce uvnitř území a získávání finančních prostředků na realizaci strategie MAS z vnějších zdrojů. Teprve v MAS došlo k propojení podnikatelského, veřejného a neziskového sektoru.

Strategie počítá s rozsáhlou spoluprací zainteresovaných subjektů. Aby se Společná CIDLINA mohla rozvíjet, je důležité, aby region fungoval jako celek. Je zapotřebí vytvářet širokou platformu pro vzájemnou komunikaci a spolupráci na úrovni subjektů fungujících v rámci MAS, tzn. firem, neziskových organizací, obecní samosprávy, ale i veřejnosti. Nesmí však zůstat jen na úrovni komunikace, je nezbytné pracovat i na společných projektech. Proto jsou v rámci strategie navrženy aktivity, které podporují integraci regionu.

Jednotlivé klíčové oblasti rozvoje strategie tvoří samostatné tematické potřeby rozvoje regionu, ale vzájemně provázaný celek. Toto řešení vede ke komplexnímu rozvoji území jako celku ve všech cílových oblastech při respektování zásad a využití principů LEADER. Postupné a systematické naplňování stanovených cílů jako vzájemně integrovaného systému přispěje ke zvyšování kvality života v regionu a k dosažení požadovaného rozvoje venkovského regionu (tvorba pracovních příležitostí na venkově, dostatečná občanská vybavenost, kvalitní čisté životní prostředí, aktivní komunitní život místních obyvatel apod.).

Jednotlivé projekty zapadající do strategie budou nastaveny tak, aby jejich výstupy a výsledky byly dlouhodobě udržitelné nejen z hlediska institucionálního, ale především také finančního. Požadavek na prokázání udržitelnosti projektu bude zohledněn i při výběru jednotlivých projektů k realizaci.

MAS bude v rámci uskutečňování vlastních projektů zaměřených na vzdělávání napomáhat jednotlivým aktérům s přípravou a realizací jejich projektů, které povedou k dalšímu splňování stanovených cílů. Pomoc se bude týkat především oblasti získávání finančních prostředků, projektového řízení, strategického plánování, udržitelného rozvoje a spolupráce v území.

Samotná integrace jednotlivých projektů bude spočívat především v možné provázanosti realizace. Žadatel nebude moci investovat jen do rekonstrukcí či nové výstavby, bude muset přinést pro region přidanou hodnotu. Přednost budou mít projekty, které budou v návaznosti na investice přinášet i nová pracovní místa, vzdělávání stávající pracovní síly, apod. Přednost budou mít provázané projekty na základě spolupráce soukromého, neziskového a veřejného sektoru. Možný bude souběh financování z různých zdrojů.

Integrační charakter strategie dokládá též koincidenční matice znázorňující provázanost mezi SWOT analýzou a opatřeními strategie.

## 6.10. Inovativní prvky strategie

---

V rámci strategie budou realizovány především projekty s inovativními prvky, které budou dlouhodobě udržitelné, přispějí k naplňování cílů strategie a prokážou synergický efekt. Při uplatnění inovativních postupů se musí vždy jednat o nové procesy, a to buď v rámci činnosti jednoho subjektu nebo v rámci regionu. Při realizaci jednotlivých projektů tak bude dostatečně využit potenciál, kterým region disponuje. Zapojením inovací do přípravy a realizace projektů dojde ke zvýšení konkurenceschopnosti regionu.

Celý proces komunitně vedeného místního rozvoje je pro region stále novým postupem. Jsou zde využity i zkušenosti z předchozího programového období. MAS Společná CIDLINA patřila mezi 42 MAS, které byly vybrány k financování v první vlně roku 2007.

Příkladem inovativních aktivit může být rozvoj nových forem podnikání v regionu (agroturistika, ekozemědělství), použití nových technologií šetrných k ŽP (energetické úspory), uvedení nových výrobků a služeb na trh (příp. označení regionální produkt), využití informačních technologií pro efektivní komunikaci, nové metody prací v rámci sociální sféry (ohrožené skupiny) nebo tvorba unikátních turistických produktů s vazbou na region, tradice a historii.

Inovativním prvkem samotného strategického plánu je mj. detailní analýza koincidence SWOT analýzy, strategických témat a opatření strategie prezentovaná v koincidenční matici.

## 7. Akční plán

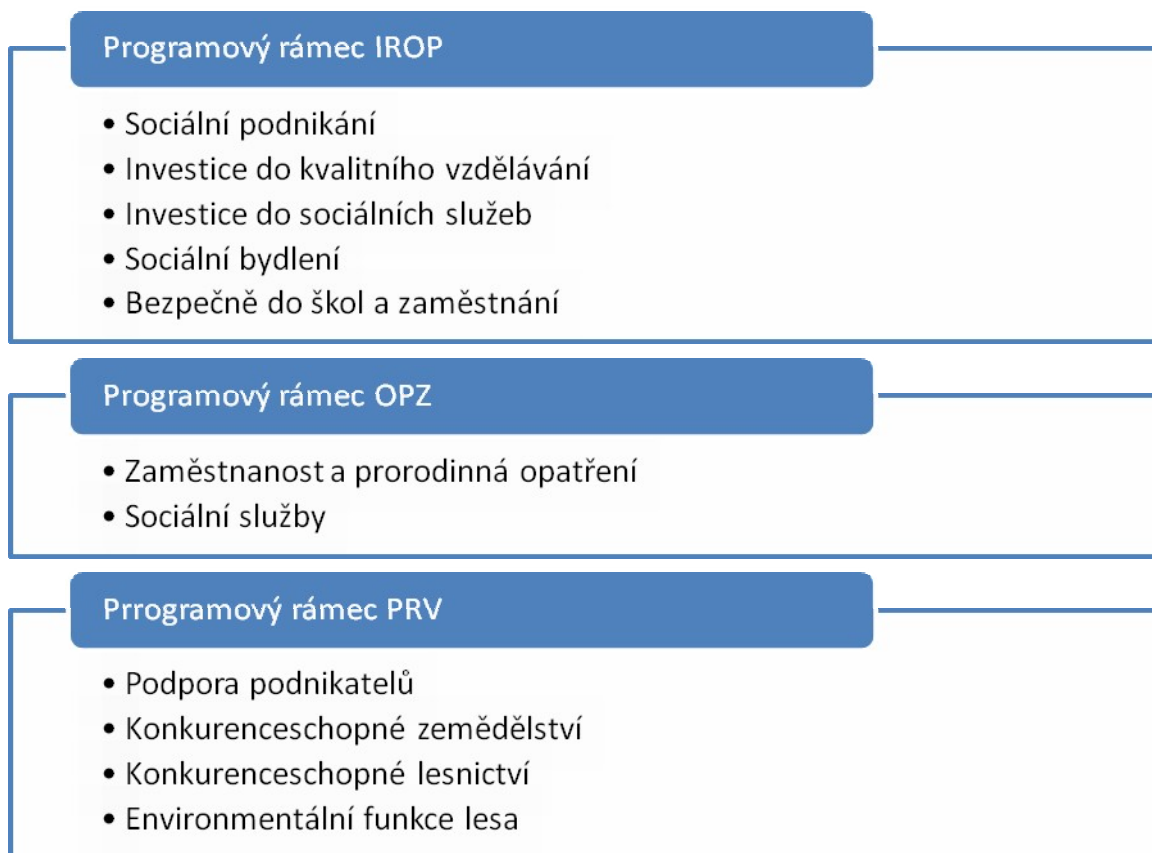
### 7.1. Provázanost strategie s akčním plánem

Tabulka č. 18: Přehled financovatelných cílů v programových rámcích a vazba na opatření v akčním plánu

Specifický cíl SCLLD	Opatření SCLLD	Programový rámec	Opatření/Fiche v akčním plánu
1.1. Silná ekonomika a rozvinutý trh práce	1.1.A Podpora strategických investic		
	1.1.B Podpora vyspělých technologií a inovativního podnikání		
	1.1.C Podpora podnikatelů a sociálního podnikání	IROP	Sociální podnikání
		PRV	Podpora podnikatelů
	OPZ	Zaměstnanost	
1.2. Konkurenceschopné zemědělství a lesnictví	1.2.A Zvyšování ekonomické výkonnosti zemědělských a lesnických podniků	PRV	Konkurenceschopné zemědělství
		PRV	Konkurenceschopné lesnictví
	1.2.B Podpora krajinotvorné funkce zemědělství a lesnictví	PRV	Environmentální funkce lesa
2.1. Fungující veřejná správa a regionální partnerství	2.1.A Koordinace činností v oblastech společ. zájmu	PRV	Spolupráce MAS
	2.1.B Podpora činnosti MAS		
	2.1.C Otevřená a efektivní veřejná správa		
2.2. Vzdělávání provázané s trhem práce	2.2.A Podpora středního a učňovského školství a jeho provázání na trh práce		
	2.2.B Zvyšování kvalifikace pracovní síly	IROP	Investice do kvalitního vzdělávání
		OPZ	Zaměstnanost
3.1. Sociálně stabilní region	3.1.A Programy řešení situace sociálně problematických komunit		
	3.1.B Podpora sportu a zlepšení zázemí pro pohybové aktivity		
	3.1.C Zlepšení civilní bezpečnosti a ochrany majetku		
3.2. Kvalitní a dostupné veřejné služby	3.2.A Zlepšení lokální dostupnosti zdravotních služeb		
	3.2.B Zvýšení kvality a rozšíření spektra zdrav.h služeb		
	3.2.C Zlepšení lokální dostupnosti sociálních služeb	IROP	Investice do sociálních služeb
		OPZ	Sociální služby
	3.2.D Udržení a zkvalitnění sítě mateřských a základních škol	IROP	Investice do kvalitního vzdělávání
3.2.E Udržení sítě pošt			
4.1. Kvalitní a dostupné bydlení	4.1.A Regenerace bytového fondu		
	4.1.B Budování nízkonákladového bydlení	IROP	Sociální bydlení
4.2. Vysoká společenská aktivita	4.2.A Profesionalizace a úzká spol. NNO v regionu		
	4.2.B Podpora kulturního dění a vytváření povědomí o místní identitě		
	4.2.C Budování zázemí pro rodinu, volný čas a spolkovou činnost		
5.1. Vysoká úroveň dopravy	5.1.A Rekonstrukce silniční infrastruktury		
	5.1.B Budování cyklostezek a infrastruktury pro chodce	IROP	Bezpečně do škol a zaměstnání
	5.1.C Rozšíření, udržení a zkvalitnění sítě veř. dopravy		
	5.1.D Budování a modernizace park. Kapacit		

5.2. Kultivovaný veřejný prostor	5.2.A Regenerace veřejných prostranství ve městech a obcích		
	5.2.B Rekonstrukce sakrálních a kulturně historických památek		
5.3. Kvalitní životní prostředí	5.3.A Regenerace brownfields		
	5.3.B Eliminace černých skládek		
	5.3.C Eliminace starých ekologických zátěží		
	5.3.D Zlepšení odpadového hospodářství v obcích		
	5.3.E Budování napojení na kanalizaci a čistírny odpadních vod		
	5.3.F Rekultivace vytěžených ložisek písku		
	5.3.G Environmentální vzdělávání		
	5.3.H Zavádění energetických úspor		
	5.3.I Ochrana přírody a regenerace krajinných prvků		
	5.3.J Zvyšování retence vody v území a protipovodňových opatření		

**Graf č. 10: Grafické znázornění struktury programových rámců a jejich opatření**



## 7.2. Programový rámec IROP

**Program:** Integrovaný regionální operační program

**Prioritní osa:** Komunitně vedený místní rozvoj

**Investiční priorita:** Provádění investic v rámci komunitně vedených strategií místního rozvoje

**Specifický cíl:** Posílení komunitně vedeného místního rozvoje za účelem zvýšení kvality života ve venkovských oblastech a aktivizace místního potenciálu

Opatření pro financování z Programového rámce IROP byla vybrána s ohledem na potřebnost v regionu, absorpční kapacitu a alokaci finančních prostředků z IROP na tento programový rámec.

Veškeré podmínky budou v konkrétních výzvách akceptovat aktuální pravidla IROP.

### 7.2.1. Opatření/Fiche Sociální bydlení

Název Opatření/Fiche	Sociální bydlení
<b>Vymezení Opatření/Fiche</b>	Možnost nízkonákladového bydlení může pomoci zlepšit sociální situaci v obcích tím, že napomůže udržet v regionu mladé perspektivní obyvatele, případně zmenší jejich dluhovou zátěž alepší tak jejich ekonomickou situaci. Rovněž znevýhodněné skupiny obyvatel mohou významně zlepšit svoji životní situaci možnostmi nízkonákladového bydlení. Opatření je zaměřeno na budování sociálních bytů.
<b>Vazba na cíle SCLLD</b>	Strategický cíl: 4 Atraktivní region Specifický cíl 4.1 Kvalitní a dostupné bydlení (odkaz 0) Opatření 4.1.B Budování nízkonákladového bydlení
<b>Oblasti podpory</b>	Pořízení bytů a bytových domů pro sociální bydlení včetně doplňkových aktivit (zeleň v okolí, hřiště, parky).
<b>Definice příjemce dotace</b>	Obce a nestátní neziskové organizace, církve, církevní organizace.
<b>Minimální a maximální způsobilé náklady na projekt</b>	Výše minimálních a maximálních nákladů bude specifikována ve výzvě podle platných pravidel IROP.
<b>Princip stanovení preferenčních kritérií</b>	Principy preferenčních kritérií: <ul style="list-style-type: none"><li>– finanční náročnost,</li><li>– vliv na životní prostředí,</li><li>– využití stávajících budov,</li><li>– doba realizace,</li><li>– územní dopad.</li></ul>
<b>Indikátory výstupů</b>	
Číslo	<b>5 53 01</b>
Název	Počet podpořených bytů pro sociální bydlení
Výchozí stav	0
Cílový stav	12
<b>Indikátory výsledků</b>	
Číslo	<b>5 53 20</b>
Název	Průměrný počet osob využívajících sociální bydlení
Výchozí stav	1388
Cílový stav	11888

## 7.2.2. Opatření/Fiche Bezpečně do škol a zaměstnání

Název Opatření/Fiche	Bezpečně do škol a zaměstnání
<b>Vymezení Opatření/Fiche</b>	V současné době není dostatečně řešeno oddělení motorizované dopravy od cyklistů, což ohrožuje bezpečnost cyklistů a vede také k nezájmu o tento způsob dopravy ve prospěch dopravy jiné, tedy včetně individuální automobilové. Opatření je proto zaměřeno na budování cyklostezek, získávání finančních prostředků na tyto akce, propojování sítí cyklostezek. Do tohoto opatření spadá i rozvoj infrastruktury pro pěší, jedná se například o opravu chodníků, propojení stezek pro pěší a cyklostezek a další projekty na podporu nemotorizované dopravy a zvyšování bezpečnosti chodců a cyklistů.
<b>Vazba na cíle SCLLD</b>	Strategický cíl: 5 Dostupný a udržitelný region Specifický cíl 5.1 Vysoká úroveň dopravy (odkaz 0) Opatření 5.1.B Budování cyklostezek a infrastruktury pro chodce
<b>Oblasti podpory</b>	Podporovány budou projekty zaměřené na bezpečnost cyklistické a pěší dopravy a projekty rozvíjející cyklodopravu, včetně budování doprovodné infrastruktury ve vazbě na další systémy dopravy.
<b>Definice příjemce dotace</b>	Kraje, obce, dobrovolné svazky obcí, organizace zřizované nebo zakládané kraji, obcemi nebo dobrovolnými svazky obcí, provozovatelé dráhy nebo drážní dopravy podle zákona č. 266/1994 Sb., o drahách, dopravci ve veřejné linkové dopravě podle zákona č. 111/1994 Sb., o silniční dopravě, Ministerstvo dopravy, subjekty zajišťující dopravní obslužnost, uvedené v ust. § 8 odst. 1 zákona č. 194/2010 Sb., o veřejných službách v přepravě cestujících a o změně dalších zákonů, tedy stát, kraje a obce, pokud poskytují veřejné služby v přepravě cestujících samy, a dále dopravci, kteří jsou provozovateli veřejné linkové dopravy dle zákona č. 111/1994 Sb., o silniční dopravě, na základě smlouvy o veř. službách v přepravě cestujících.
<b>Minimální a maximální způsobilé náklady na projekt</b>	Výše minimálních a maximálních nákladů bude specifikována ve výzvě podle platných pravidel IROP.
<b>Princip stanovení preferenčních kritérií</b>	Principy preferenčních kritérií: <ul style="list-style-type: none"> <li>– komplexnost,</li> <li>– vliv na životní prostředí,</li> <li>– doba realizace,</li> <li>– bezpečnost účastníků dopravy,</li> <li>– územní dopad,</li> <li>– naplňování indikátorů.</li> </ul>
<b>Indikátory výstupů</b>	
Číslo	<b>7 50 01</b>
Název	Počet realizací vedoucích ke zvýšení bezpečnosti
Výchozí stav	0
Cílový stav	2
Číslo	<b>7 61 00</b>
Název	Délka nově vybudovaných cyklostezek
Výchozí stav	0
Cílový stav	2
<b>Indikátory výsledků</b>	
Číslo	<b>7 63 10</b>
Název	Podíl cyklistiky na přepravních výkonech
Výchozí stav	7%
Cílový stav	10%

### 7.2.3. Opatření/Fiche Sociální podnikání

Název Opatření/Fiche	Sociální podnikání
Vymezení Opatření/Fiche	Opatření je zaměřeno na vybudování lepších podmínek pro podnikání a na tvorbu nových pracovních příležitostí. Je zaměřeno na všestrannou podporu podnikání (především drobného a středního) – ve formě hmotné i nehmotné, včetně podpory podnikatelských aktivit prospívajících společnosti a životnímu prostředí – sociální podnikání, které vytváří pracovní příležitosti pro osoby se zdravotním, sociálním nebo kulturním znevýhodněním.
Vazba na cíle SCLLD	Strategický cíl: 1 Soběstačný region Specifický cíl 1.1 Silná ekonomika a rozvinutý trh práce (odkaz 0) Opatření 1.1.C Podpora podnikatelů a sociálního podnikání
Oblasti podpory	Podporována bude výstavba, rekonstrukce, rozšíření a vybavení sociálních podniků.
Definice příjemce dotace	Osoby samostatně výdělečně činné, malé a střední podniky, obce, kraje, organizace zřizované nebo zakládané kraji, organizace zřizované nebo zakládané obcemi, dobrovolné svazky obcí, organizace zřizované nebo zakládané DSO, nestátní neziskové organizace, církve a církevní organizace.
Minimální a maximální způsobilé náklady na projekt	Výše minimálních a maximálních nákladů bude specifikována ve výzvě podle platných pravidel IROP.
Princip stanovení preferenčních kritérií	Principy preferenčních kritérií: <ul style="list-style-type: none"> <li>– vliv na životní prostředí,</li> <li>– doba realizace,</li> <li>– využití stávajících budov,</li> <li>– finanční náročnost,</li> <li>– nová pracovní místa.</li> </ul>
Indikátory výstupů	
Číslo	1 00 00
Název	Počet nových podniků pobírajících podporu
Výchozí stav	0
Cílový stav	3
Indikátory výsledků	
Číslo	1 04 11
Název	Míra nezaměstnanosti osob s nejnižším vzděláním
Výchozí stav	28,5%
Cílový stav	22%

### 7.2.4. Opatření/Fiche Investice do kvalitního vzdělávání

Název Opatření/Fiche	Investice do kvalitního vzdělávání
Vymezení Opatření/Fiche	Fungující síť mateřských a zákl. škol je velmi důležitým faktorem pro udržení ekonomicky aktivních obyvatel v malých obcích. Na venkově je mnohdy tato situace problematická, především z finančních důvodů. Nedostupnost těchto institucí v místě bydliště komplikuje rodinám s dětmi často situaci natolik, že se rozhodnou odejít ze svého stávajícího bydliště. Tím dále zhoršují demografickou situaci obce, což má dalekosáhlý dopad na celou komunitu. Modernizace vzděl. institucí a inkluze je nutná pro rozvoj kvalitního vzdělávání všech skupin dětí a mládeže. Opatření je zaměřeno i na celoživotní a neformální vzdělávání.



<b>Vazba na cíle SCLLD</b>	Strategický cíl: 2 Komunikativní a vzdělaný region Specifický cíl 2.2 Vzdělávání provázané s trhem práce (odkaz 0) Opatření 3.2.D Udržení a zkvalitnění sítě mateřských a základních škol Strategický cíl: 3 Pečující region Specifický cíl 3.2 Kvalitní a dostupné veřejné služby (odkaz 0) Opatření 3.2.D Udržení a zkvalitnění sítě mateřských a základních škol
<b>Oblasti podpory</b>	Podporovány budou stavby, stavební úpravy, pořízení vybavení a úpravy venkovních prostranství (zeleň, hřiště) pro rozšíření kapacity zařízení péče o děti do 3 let, dětských skupin, mateřských škol, zajištění dostupnosti kvalitního základního vzdělávání. Výstavba, rekonstrukce a vybavení odborných učeben, center odborné přípravy a pozemků pro výuku přírodovědných a technických oborů a pro výuku technických a řemeslných dovedností. Podpora sociální inkluze prostřednictvím stavebních úprav budov a učeben, školních poradenských pracovišť, pořízení vybavení včetně kompenzačních pomůcek a kompenzačního vybavení pro děti se speciálními vzdělávacími potřebami, nezbytných pro zajištění rovného přístupu ke vzdělávání sociálně vyloučeným osobám. Rozvoj vnitřní konektivity v prostorách škol a školských zařízení a připojení k internetu, podpora infrastruktury v základních školách. Podpora infrastruktury pro celoživotní vzdělávání. Podpora infrastruktury pro zájmové a neformální vzdělávání mládeže.
<b>Definice příjemce dotace</b>	Zařízení péče o děti do tří let, školy a školská zařízení v oblasti předškolního, základního a středního vzdělávání a vyšší odborné školy, další subjekty podílející se na realizaci vzdělávacích aktivit, kraje, organizace zřizované nebo zakládané kraji, obce, organizace zřizované nebo zakládané obcemi, nestátní neziskové organizace, církve, církevní organizace, organizační složky státu a příspěvkové organizace organizačních složek státu.
<b>Minimální a max. způsobilé náklady na projekt</b>	Výše minimálních a maximálních nákladů bude specifikována ve výzvě podle platných pravidel IROP.
<b>Princip stanovení preferenčních kritérií</b>	Principy preferenčních kritérií: <ul style="list-style-type: none"> <li>– komplexnost,</li> <li>– doba realizace,</li> <li>– využití stávajících budov,</li> <li>– finanční náročnost,</li> <li>– bezbariérovost.</li> </ul>
<b>Indikátory výstupů</b>	
<i>Číslo</i>	<b>5 00 00</b>
<i>Název</i>	Počet podpořených vzdělávacích zařízení
<i>Výchozí stav</i>	0
<i>Cílový stav</i>	4
<b>Indikátory výsledků</b>	
<i>Číslo</i>	<b>5 00 30</b>
<i>Název</i>	Podíl osob předčasně opouštějících vzdělávací systém
<i>Výchozí stav</i>	5,4%
<i>Cílový stav</i>	5%

## 7.2.5. Opatření/Fiche Investice do sociálních služeb

Název Opatření/Fiche	Investice do sociálních služeb
<b>Vymezení Opatření/Fiche</b>	Opatření je zaměřeno na budování a modernizaci zázemí pro sociální služby, podporu činnosti institucí a jednotlivců zabývajících se sociálními službami, podporu dostupnosti sociálních služeb ve venkovských obcích prostřednictvím terénních pracovníků. Rovněž je toto opatření zaměřeno na podporu vzniku komunitních center.
<b>Vazba na cíle SCLLD</b>	Strategický cíl: 3 Pečující region Specifický cíl 3.2 Kvalitní a dostupné veřejné služby (odkaz 0) Opatření 3.2.C Zlepšení lokální dostupnosti sociálních služeb
<b>Oblasti podpory</b>	Podpora bude směřovat do zřizování či rekonstrukce stávajících zařízení pro poskytování komunitní péče a zřizování nových či rekonstrukce stávajících zařízení pro dosažení deinstitucionalizované péče a humanizace pobytových zařízení. Dále do infrastruktury pro terénní, ambulantní a nízkokapacitní pobytové formy sociálních, zdravotních a návazných služeb pro osoby sociálně vyloučené či ohrožené chudobou a sociálním vyloučením a infrastruktury sociální práce a komunitních center.
<b>Definice příjemce dotace</b>	Nestátní neziskové organizace, organizační složky státu, příspěvkové organizace organizačních složek státu, kraje, organizace zřizované nebo zakládané kraji, obce, organizace zřizované nebo zakládané obcemi, dobrovolné svazky obcí, organizace zřizované nebo zakládané dobrovolnými svazky obcí, církve, církevní organizace.
<b>Minimální a maximální způsobilé náklady na projekt</b>	Výše minimálních a maximálních nákladů bude specifikována ve výzvě podle platných pravidel IROP.
<b>Princip stanovení preferenčních kritérií</b>	Principy preferenčních kritérií: <ul style="list-style-type: none"> <li>– doba realizace,</li> <li>– využití stávajících budov,</li> <li>– finanční náročnost,</li> <li>– cílová skupina,</li> <li>– provázanost s jinými aktivitami.</li> </ul>
<b>Indikátory výstupů</b>	
<i>Číslo</i>	<b>5 54 01</b>
<i>Název</i>	Počet podpořených zázemí pro služby a sociální práci
<i>Výchozí stav</i>	0
<i>Cílový stav</i>	4
<b>Indikátory výsledků</b>	
<i>Číslo</i>	<b>6 75 10</b>
<i>Název</i>	Kapacita služeb a sociální práce
<i>Výchozí stav</i>	1 121 klientů
<i>Cílový stav</i>	7 270 klientů

## 7.3. Programový rámec OP Zaměstnanost

**Program:** Operační program Zaměstnanost

**Prioritní osa:** Sociální začleňování a boj s chudobou

**Investiční priorita:** Strategie komunitně vedeného místního rozvoje

**Specifický cíl:** Zvýšit zapojení lokálních aktérů do řešení problémů nezaměstnanosti a sociálního začleňování ve venkovských oblastech

Opatření pro financování z Programového rámce OPZ byla vybrána s ohledem na potřebnost v regionu, absorpční kapacitu a alokaci finančních prostředků z OPZ na tento programový rámec.

Veškeré podmínky budou v konkrétních výzvách akceptovat aktuální pravidla OPZ.

### 7.3.1. Opatření/Fiche Sociální služby

Název Opatření/Fiche	Sociální služby
<b>Vymezení Opatření/Fiche</b>	Opatření je zaměřeno na podporu činnosti institucí a jednotlivců zabývajících se sociálními službami, podporu dostupnosti sociálních služeb ve venkovských obcích prostřednictvím terénních pracovníků. Rovněž je toto opatření zaměřeno na vzdělávání pracovníků institucí, které poskytují či zprostředkovávají sociální služby, na zpracování kvalitních plánů a koncepcí poskytování sociálních služeb apod.
<b>Vazba na cíle SCLLD</b>	Strategický cíl: 3 Pečující region Specifický cíl 3.2 Kvalitní a dostupné veřejné služby (odkaz 0) Opatření 3.2.C Zlepšení lokální dostupnosti sociálních služeb
<b>Provázanost</b>	Opatření je provázáno s podporou z Programového rámce IROP, Opatření Investice do sociálních služeb. Specifický cíl Kvalitní a dostupné veřejné služby bude dále naplňován z Programového rámce IROP, Opatření Investice do kvalitního vzdělávání a individuálními projekty financovanými z národních zdrojů a OPZ a OPVVV.
<b>Priorizace</b>	Opatření bude financováno z alokované částky.
<b>Časový harmonogram</b>	Opatření bude naplňováno od 06/2016 – 06/2023.
<b>Oblasti podpory</b>	Podporovány budou sociální služby poskytované terénní a ambulantní formou v souladu se zákonem č. 108/2006. Jako pobytové budou podporovány jen odlehčovací služby. Komunitní sociální práce, komunitní centra a další programy a činnosti v rámci sociálního začleňování nad rámec zákona č. 108/2006.
<b>Cílové skupiny</b>	Osoby sociálně vyloučené a osoby sociálním vyloučením ohrožené, osoby se zdravotním postižením (včetně osob s duševním onemocněním), osoby s kombinovanými diagnózami, osoby žijící v sociálně vyloučených lokalitách, národnostní menšiny, imigranti a azylanti, bezdomovci a osoby žijící v nevyhovujícím nebo nejistém ubytování, oběti trestné činnosti, osoby pečující o malé děti, osoby pečující o jiné závislé osoby, rodiče samoživitelé, osoby dlouhodobě či opakovaně nezaměstnané, osoby ohrožené předlužeností, osoby ohrožené domácím násilím a závislostmi, osoby v nebo po výkonu trestu, osoby opouštějící institucionální zařízení, ohrožené osoby do 18 let věku, osoby ohrožené vícenásobnými riziky,

	<p>osoby ohrožené specifickými zdravotními riziky.</p> <p>Dále také poskytovatelé a zadavatelé soc. služeb, služeb pro rodiny a děti a dalších služeb na podporu soc. začleňování, místní samospráva, sociální pracovníci, pracovníci v soc. a zdrav. službách, neformální pečovatelé.</p> <p>U aktivit prarodinných opatření ženy ohrožené na trhu práce, rodiče s malými dětmi, osoby pečující o jiné závislé osoby.</p>
<b>Absorbční kapacita</b>	V regionu aktivně pracuje 5 organizací zabývajících se sociálními službami, které mají zkušenosti s realizací projektů financovaných z evropských fondů. U těchto organizací předpokládáme větší část čerpání finanční alokace. Dále bude opatření naplňováno cca 4 obcemi.
<b>Definice příjemce dotace</b>	Poskytovatelé sociálních služeb registrovaní dle zákona č. 108/2006 Sb., o sociálních službách, nestátní neziskové organizace, obce, organizace zřizované obcemi působící v sociální oblasti, dobrovolné svazky obcí, MAS, vzdělávací a poradenské instituce, školy a školská zařízení, obchodní korporace, OSVČ, sociální podniky.
<b>Minimální a maximální způsobilé náklady na projekt</b>	Výše minimálních a maximálních nákladů bude specifikována ve výzvě podle platných pravidel OPZ.
<b>Vliv opatření na naplňování horizontálních témat</b>	<p>Horizontální téma „<b>Nediskriminace</b>“ se zabývá diskriminací na základě pohlaví, věku, rasy, víry, etnického původu, zdravotního či mentálního postižení a světového názoru. Ze služeb nebudou vyčleněny žádné cílové skupiny.</p> <p>Při realizaci tohoto opatření bude kladen důraz na respektování <b>rovných příležitostí mezi muži a ženami</b> at už v otázce ekonomické nezávislosti, platových podmínek, stejné váhy rozhodnutí či souladu soukromého a profesního života. Dále se při naplňování strategie bude dbát na zamezení forem násilí založených na diskriminaci mezi pohlavími a odstranění zakořeněných stereotypů.</p> <p>Principem <b>udržitelného rozvoje</b> je soulad hospodářského a společenského pokroku s plnohodnotným zachováním životního prostředí, jeho hlavními cíli jsou zachování životního prostředí budoucím generacím v co nejméně pozměněné podobě. Je postavený na sociálním, ekonomickém a environmentálním pilíři. Dopad realizace projektů v tomto opatření bude negativní.</p>
<b>Princip stanovení preferenčních kritérií</b>	<p>Principy preferenčních kritérií:</p> <ul style="list-style-type: none"> <li>– finanční náročnost,</li> <li>– nová pracovní místa,</li> <li>– územní dopad,</li> <li>– provázanost s jinými aktivitami.</li> </ul>
<b>Indikátory výstupů</b>	
<i>Číslo</i>	<b>6 70 01</b>
<i>Název</i>	Kapacita podpořených služeb
<i>Výchozí stav</i>	0
<i>Cílový stav</i>	25
<b>Indikátory výsledků</b>	
<i>Číslo</i>	<b>6 70 10</b>
<i>Název</i>	Využívání podpořených služeb
<i>Výchozí stav</i>	0
<i>Cílový stav</i>	50

### 7.3.2. Opatření/Fiche Zaměstnanost

Název Opatření/Fiche	Zaměstnanost
<b>Vymezení Opatření/Fiche</b>	Kvalifikovaná pracovní síla pracuje efektivněji, zvyšuje konkurenceschopnost ekonomického subjektu, případně zvyšuje šanci pro svoji zaměstnatelnost. Opatření je zaměřeno především na podporu celoživotního vzdělávání, pořádání kurzů a školení, vzdělávání pracovníků v rámci firem a institucí, případně realizaci rekvalifikačních kurzů. Dále na budování lepších podmínek pro podnikání a na tvorbu nových pracovních příležitostí. Je zaměřeno na všestrannou podporu podnikání (především drobného a středního). V rámci opatření budou podporována i prorodinná opatření.
<b>Vazba na cíle SCLLD</b>	Strategický cíl: 3 Pečující region Specifický cíl 3.2 Kvalitní a dostupné veřejné služby (odkaz 0) Opatření 3.2.C Zlepšení lokální dostupnosti sociálních služeb Strategický cíl: 2 Komunikativní a vzdělaný region Specifický cíl 2.2 Vzdělávání provázané s trhem práce (odkaz 0) Opatření 2.2.B Zvyšování kvalifikace místní pracovní síly
<b>Priorizace</b>	Projekt bude financován z alokované částky.
<b>Časový harmonogram</b>	Opatření bude naplňováno od 06/2016 – 06/2023.
<b>Oblasti podpory</b>	Podporovány budou aktivity zaměřující se na: <ul style="list-style-type: none"> <li>– zvyšování uplatnitelnosti osob ohrožených sociálním vyloučením nebo osob sociálně vyloučených ve společnosti a na trhu práce,</li> <li>– bilanční a pracovní diagnostiku,</li> <li>– rekvalifikace a profesní vzdělávání,</li> <li>– podporu spolupráce lokálních partnerů na trhu práce,</li> <li>– podporu vytváření nových pracovních míst,</li> <li>– podporu umístění na uvolněná pracovní místa,</li> <li>– podporu flexibilních forem vzdělávání,</li> <li>– prostupné zaměstnávání,</li> <li>– zahájení podnikatelské činnosti,</li> <li>– doprovodná opatření,</li> <li>– realizace nových či inovativních nástrojů aktivní politiky,</li> <li>– sociální podnikání,</li> <li>– prorodinná opatření</li> </ul>
<b>Cílové skupiny</b>	<ul style="list-style-type: none"> <li>– uchazeči o zaměstnání,</li> <li>– zájemci o zaměstnání,</li> <li>– neaktivní osoby - osoby v produktivním věku, které nejsou ani zaměstnané (zaměstnáním se rozumí i výkon samostatně výdělečné činnosti) ani nezaměstnané (tj. evidované ÚP ČR jako uchazeč o zaměstnání),</li> <li>– osoby se zdravotním postižením,</li> <li>– osoby s kumulací hendikepů na trhu práce,</li> <li>– osoby jinak znevýhodněné,</li> <li>– osoby vracející se na trh práce po návratu z mateřské dovolené,</li> <li>– osoby sociálně vyloučené a osoby soc. vyloučením ohrožené.</li> </ul> <p>Cílové skupiny pro sociální podnikání:</p> <ul style="list-style-type: none"> <li>– osoby sociálně vyloučené nebo ohrožené sociálním vyloučením,</li> <li>– osoby dlouhodobě nezaměstnané,</li> <li>– osoby opakovaně nezaměstnané,</li> <li>– osoby se zdravotním postižením,</li> <li>– osoby v nebo po výkonu trestu,</li> <li>– osoby opouštějící institucionální zařízení.</li> </ul>

<b>Absorbční kapacita</b>	V regionu aktivně pracuje 5 organizací zabývajících se sociálními a navazujícími službami, které mají zkušenosti s realizací projektů financovaných z evropských fondů. U těchto organizací předpokládáme větší část čerpání finanční alokace. Dále bude opatření naplňováno cca 2 obcemi.
<b>Definice příjemce dotace</b>	Poskytovatelé sociálních služeb registrovaní dle zákona č. 108/2006 Sb., o sociálních službách, nestátní neziskové organizace, obce, organizace zřizované obcemi působící v sociální oblasti, dobrovolné svazky obcí, MAS, vzdělávací a poradenské instituce, školy a školská zařízení, obchodní korporace, OSVČ, sociální podniky.
<b>Minimální a maximální způsobilé náklady na projekt</b>	Výše minimálních a maximálních nákladů bude specifikována ve výzvě podle platných pravidel OPZ.
<b>Vliv opatření na naplňování horizontálních témat</b>	<p>Horizontální téma „<b>Nediskriminace</b>“ se zabývá diskriminací na základě pohlaví, věku, rasy, víry, etnického původu, zdravotního či mentálního postižení a světového názoru. Ze služeb nebudou vyčleněny žádné cílové skupiny.</p> <p>Při realizaci tohoto opatření bude kladen důraz na respektování <b>rovných příležitostí mezi muži a ženami</b>, ať už v otázce ekonomické nezávislosti, platových podmínek, stejné váhy rozhodnutí či souladu soukromého a profesního života. Dále se při naplňování strategie bude dbát na zamezení forem násilí založených na diskriminaci mezi pohlavími a odstranění zakořeněných stereotypů.</p> <p>Principem <b>udržitelného rozvoje</b> je soulad hospodářského a společenského pokroku s plnohodnotným zachováním životního prostředí, jeho hlavními cíli jsou zachování životního prostředí budoucím generacím v co nejméně pozměněné podobě. Je postavený na sociálním, ekon. a environm. pilíři. Dopad realizace projektů v tomto opatření bude negativní.</p>
<b>Princip stanovení preferenčních kritérií</b>	<p>Principy preferenčních kritérií:</p> <ul style="list-style-type: none"> <li>– finanční náročnost,</li> <li>– nová pracovní místa,</li> <li>– provázanost s jinými aktivitami,</li> <li>– vliv na regionální trh práce.</li> </ul>
<b>Indikátory výstupů</b>	
<i>Číslo</i>	<b>1 02 10</b>
<i>Název</i>	Počet sociálních podniků vzniklých díky podpoře
<i>Výchozí stav</i>	0
<i>Cílový stav</i>	3
<i>Číslo</i>	6 00 00
<i>Název</i>	Celkový počet účastníků
<i>Výchozí stav</i>	0
<i>Cílový stav</i>	15
<b>Indikátory výsledků</b>	
<i>Číslo</i>	<b>6 70 10</b>
<i>Název</i>	Využívání podpořených služeb
<i>Výchozí stav</i>	0
<i>Cílový stav</i>	5
<i>Číslo</i>	62600
<i>Název</i>	Účastníci, kteří získali kvalifikaci po ukončení své účasti
<i>Výchozí stav</i>	0
<i>Cílový stav</i>	10

### 7.3.3. Klíčový projekt MAS

---

Místní akční skupina má připraven klíčový projekt týkající se problematiky sociálního bydlení. Od roku 2017 by měl začít platit nový zákon o sociálním bydlení, který se bude věnovat komplexně vybudování systému dostupných sociálních bytů. Obcím by měl ukládat povinnost zřizovat sociální byty dle počtu obyvatel. Sociální bydlení by mělo být rozděleno do 3 oblastí – sociální byt, krizové bydlení a dostupné bydlení. Na poslední dva stupně sociálního bydlení by bylo navázáno sociální poradenství kvalifikovanými sociálními pracovníky. Sociální pracovníci by poskytovali odborné sociální poradenství, které by mělo vést k nalezení vlastního bydlení a začlenění se do společnosti.

Společná CIDLINA je v úzkém kontaktu s obcemi a toto téma s nimi diskutuje. Obce mají obavu z toho, kdo bude s klienty sociálního a dostupného bydlení pracovat a z čeho budou sociálního pracovníka financovat. Klíčovým projektem Společné CIDLINY by mohlo být právě poskytování sociálního poradenství, kdy by MAS zaměstnávala sociálního pracovníka nebo pracovníci na 1,0 úvazek a tento pracovník by za klienty do jednotlivých obcí dojížděl a aktivně s nimi pracoval. Jedná se o odborné sociální poradenství, tedy poskytování podpory při zajištění ubytování, podpory při hledání zaměstnání (spolupráce s úřadem práce, vyplňování žádostí). Poradenství v oblasti dávek sociálního zabezpečení (dávky SSP, sociálního pojištění a sociální pomoci). Dluhové poradenství, podpora při vyplnění formulářů a žádostí (splátkové kalendáře, exekuce, insolvence). Podpora při zajištění dokladů (OP, pasy, řidičské průkazy či rodné listy). Asistence při kontaktu s institucemi (např. podávání žádostí o dávky, OP). Poradenství v oblasti práva, informace o právech a povinnostech, právních předpisech ČR, podpora při uplatňování práv. Poradenství v rodinné oblasti, spolupráce s oddělením sociálně právní ochrany dětí. Odkazování a zprostředkování navazujících služeb a institucí v oblasti psychologie, psychiatrie, lékařství a práva.

Jako realizátor tohoto projektu byla vybrána místní akční skupina, po dohodě pracovní skupiny v sociální oblasti z důvodu naplnění kapacity stávajících organizací.

Zahájení projektu 01/2018, ukončení projektu 12/2020. Celkové náklady projektu cca 2 mil. Kč. Náklady na realizaci klíčového projektu jsou zahrnuty ve finančním plánu pod Opatření Sociální služby.

Projekt bude podán do otevřené výzvy v rámci Opatření Sociální služby a projde výběrem hodnotitelské komise. Hodnotitelé podepíší prohlášení o nepodjatosti. Zaměstnanci MAS, kteří budou projekt zpracovávat, se nebudou jakýmkoli způsobem podílet na příjmu projektu a na kontrole jeho přijatelnosti.

### 7.3.4. Analýza rizik k Programovému rámci OPZ

Předpokládané riziko	Pravděpodobnost rizika (P)	Dopad rizika (D)	Významnost rizika =P*D	Kroky k eliminaci rizika	Nositel rizika
<b>Finanční rizika</b>					
nedodržení rozpočtu	2	5	10	zodpovědnost žadatelů, servis MAS	realizátoři projektů
neproplacení nákladů projektu	2	5	10	zodpovědnost žadatelů, servis MAS	realizátoři projektů
nedostatek podaných žádostí o dotace	1	4	4	intenzivní propagace cílů MAS a programových rámců	Společná CIDLINA
nízká podpora progr. rámce	2	3	6	zajištění dalších zdrojů financování	Společná CIDLINA
<b>Organizační rizika</b>					
náročnost realizace samotných projektů	2	3	6	kvalitní servis ze strany MAS jednotlivým žadatelům	realizátoři projektů
nezkušenost s realizací projektů	2	2	4	kvalitní servis ze strany MAS žadatelům	realizátoři projektů
fluktuační zaměstnanců sociálních podniků	3	4	12	přesně stanovené podmínky výběru zaměstnanců sociálních podniků	realizátoři projektů
nedodržení finančního plánu a plánu indikátorů	1	3	3	včasné hlášení změn, odborné zázemí MAS	Společná CIDLINA
malý počet zájemců o rekvalifikační kurzy	1	3	3	dostatečná motivace – možnost uplatnění v sociálním podniku	realizátoři projektů
nedosažení odbornosti tj. nesložení závěrečných zkoušek účastníků rekvalifikačních kurzů	2	4	8	dostatečná podpora, příprava a vedení pedagogických pracovníků vedoucích jednotlivých kurzů	realizátoři projektů
<b>Právní rizika</b>					
nedodržení pokynů zadávacích řízení	3	5	15	kvalitní zpracování příručky pro žadatele a servis MAS	realizátoři projektů
nedodržení aktuálních pravidel pro dané výzvy	3	5	15	kvalitní zpracování příručky pro žadatele a servis MAS	realizátoři projektů
závislost hodnocení projektů dle stanovených pravidel	4	3	12	aktivní připomínkování pravidel a metodik	Společná CIDLINA
nutnost kvalifikačních předpokladů zaměstnanců sociálních služeb	3	4	12	Připomínkování pravidel (možnost uvolnění podmínek), zvyšování kvalifikace potenciálních zaměstnanců sociálních služeb	realizátoři projektů
<b>Věcná rizika</b>					
nehlášení změn projektu	2	4	8	kvalitní servis ze strany MAS žadatelům	realizátoři projektů
podcenění monit. indikátorů a udržitelnosti projektu	2	3	6	kvalitní servis ze strany MAS žadatelům	realizátoři projektů
nezkušený tým zaměstn. MAS	1	4	4	kvalitní podmínky výběru zaměstnanců	Společná CIDLINA
nedostatečné administrativní zázemí	1	3	3	zajištění zdrojů k financování administrativního a IT zázemí	Společná CIDLINA



## 7.4. Programový rámec PRV

**Program:** Program rozvoje venkova

**Prioritní osa:** Podpora sociálního začleňování, snižování chudoby a hospodářského rozvoje ve venkovských oblastech

**Investiční priorita:** Posílení místního rozvoje ve venkovských oblastech

**Opatření:** Podpora místního rozvoje na základě iniciativy LEADER, čl. 35

Opatření pro financování z Programového rámce PRV byla vybrána s ohledem na potřebnost v regionu, absorpční kapacitu a alokaci finančních prostředků z PRV na tento programový rámec. V programovém rámci nebude podporováno zvýšení konkurenceschopnosti potravinářství a opatření na podporu hospodářského rozvoje země a usnadnění diverzifikace z důvodu nulové absorpční kapacity v regionu.

Veškeré podmínky budou v konkrétních výzvách akceptovat aktuální pravidla PRV.

### 7.4.1. Opatření/Fiche Konkurenceschopné zemědělství

<b>Název Fiche/Opatření</b>	Konkurenceschopné zemědělství
<b>Vazba na článek Nařízení PRV</b>	Článek 17, odstavec 1., písmeno a)
<b>Vymezení Fiche/Opatření</b>	Oblast zemědělství je pro region s ohledem na jeho charakter přirozeným způsobem aktuální a zasluhující trvalou pozornost pro udržení konkurenceschopnosti podniků. Opatření je proto zaměřeno na podporu zemědělců ve hmotné formě.
<b>Vazba na cíle SCLLD</b>	Strategický cíl: 1. Soběstačný region Specifický cíl 1.2. Konkurenceschopné země a lesnictví (odkaz 0) Opatření 1.2.A Zvyšování ekonomické výkonnosti země a les. podniků
<b>Oblasti podpory</b>	Podpora zahrnuje hmotné a nehmotné investice v živočišné a rostlinné výrobě, je určena na investice do země, staveb a technologií pro živočišnou a rostlinnou výrobu a pro školkařskou produkci. Podporovány budou též investice na pořízení mobilních strojů pro země, výrobu a investice do pořízení peletovacích zařízení pro vlastní spotřebu v země. podniku.
<b>Definice příjemce dotace</b>	Zemědělský podnikatel
<b>Výše způsobilých výdajů</b>	Min 50 tis. Kč
	Max 5 mil. Kč
<b>Princip stanovení preferenčních kritérií</b>	Principy preferenčních kritérií: <ul style="list-style-type: none"> <li>– doba realizace,</li> <li>– využití stávajících budov,</li> <li>– finanční náročnost,</li> <li>– nová pracovní místa,</li> <li>– velikost podniku,</li> <li>– inovace.</li> </ul>
<b>Indikátory výstupů</b>	
<i>Číslo</i>	<b>9 37 01</b>
<i>Název</i>	Počet podpořených podniků/příjemců
<i>Výchozí stav</i>	0
<i>Hodnota pro mid – term (2018)</i>	2
<i>Cílový stav</i>	4
<b>Indikátory výsledků</b>	

Číslo	9 48 00
Název	Pracovní místa vytvořená v rámci podpořených projektů (Leader)
Výchozí stav	0
Hodnota pro mid – term (2018)	0
Cílový stav	2

#### 7.4.2. Opatření/Fiche Podpora podnikatelů

<b>Název Fiche/Opatření</b>	Podpora podnikatelů
<b>Vazba na článek Nařízení PRV</b>	Článek 19, odstavec 1., písmeno b)
<b>Vymezení Fiche - popis</b>	Opatření podpora podnikatelů je zaměřeno na vybudování lepších podmínek pro podnikání a na tvorbu nových pracovních příležitostí. Síť drobných podnikatelů je páteří hospodářské situace a prosperity regionu a přispívá také zásadním způsobem k uspokojování potřeb místních obyvatel. Opatření je zaměřeno na všestrannou podporu podnikání (především drobného a středního).
<b>Vazba na cíle SCLLD</b>	Strategický cíl: 1. Soběstačný region Specifický cíl 1.1. Silná ekonomika a rozvinutý trh práce (odkaz 0) Opatření 1.1.C Podpora podnikatelů a sociálního podnikání
<b>Oblasti podpory</b>	Podporovány budou investice do vybraných nezemědělských činností dle Klasifikace ekonomických činností (CZ-NACE) podle Platných pravidel PRV.
<b>Definice příjemce dotace</b>	Podnikatelské subjekty (FO a PO) - mikropodniky a malé podniky ve venkovských oblastech, jakož i zemědělci.
<b>Výše způsobilých výdajů</b>	Min. 50 tis. Kč Max. 5 mil. Kč
<b>Princip stanovení preferenčních kritérií</b>	Principy preferenčních kritérií: <ul style="list-style-type: none"> <li>– doba realizace,</li> <li>– využití stávajících budov,</li> <li>– finanční náročnost,</li> <li>– nová pracovní místa,</li> <li>– velikost podniku,</li> <li>– inovace.</li> </ul>
<b>Indikátory výstupů</b>	
Číslo	9 37 01
Název	Počet podpořených podniků/příjemců
Výchozí stav	0
Hodnota pro mid – term (2018)	5
Cílový stav	8
<b>Indikátory výsledků</b>	
Číslo	9 48 00
Název	Pracovní místa vytvořená v rámci podpořených projektů (Leader)
Výchozí stav	0
Hodnota pro mid – term (2018)	0
Cílový stav	2

### 7.4.3. Opatření/Fiche Konkurenceschopné lesnictví

<b>Název Fiche/Opatření</b>	Konkurenceschopné lesnictví
<b>Vazba na článek Nařízení PRV</b>	Článek 26
<b>Vymezení Fiche - popis</b>	Oblast lesnictví je pro region s ohledem na jeho charakter přirozeným způsobem aktuální a zasluhující trvalou pozornost pro udržení konkurenceschopnosti podniků. Opatření je proto zaměřeno na podporu lesnictví ve hmotné formě.
<b>Vazba na cíle SCLLD</b>	Strategický cíl: 1. Soběstačný region Specifický cíl 1.2. Konkurenceschopné zeměd. a lesnictví (odkaz 0) Opatření 1.2.A Zvyšování ekonomické výkonnosti zemědělských a lesnických podniků
<b>Oblasti podpory</b>	Podpora je poskytována na pořízení strojů a technologií určených pro hospodaření na lesních pozemcích (např. stroje a technologie pro obnovu, výchovu a těžbu lesních porostů včetně přibližování, stroje ke zpracování spotřebních zbytků, stroje pro přípravu půdy před zalesněním, stroje, technologie a zařízení pro lesní školkařskou činnost). Podpora se může týkat též výstavby či modernizace dřevozpracujících provozoven včetně technologického vybavení. Investice související s používáním dřeva jako suroviny nebo zdroje energie jsou omezeny na všechny pracovní operace před průmyslovým zpracováním; za průmyslové zpracování se nepovažuje mechanické zpracování dřeva na různé polotovary. Investice související se zvyšováním ekonomické hodnoty lesů musejí být odůvodněné ve vztahu k očekávanému zlepšení lesů v jednom nebo více podnicích a mohou zahrnovat investice do strojů pro lesní těžební práce a postupů těžby, které jsou šetrné k půdě a zdrojům.
<b>Definice příjemce dotace</b>	Soukromí držitelé lesů, obce, svazky obcí a malé a střední podniky zaměřené na investice, které zvyšují lesnický potenciál nebo souvisejí se zpracováním, mobilizací lesnických produktů a jejich uváděním na trh.
<b>Výše způsobilých výdajů</b>	Min 50 tis. Kč
	Max 5 mil. Kč
<b>Princip stanovení preferenčních kritérií</b>	Principy preferenčních kritérií: <ul style="list-style-type: none"> <li>– doba realizace,</li> <li>– využití stávajících budov,</li> <li>– finanční náročnost,</li> <li>– pracovní místa,</li> <li>– velikost podniku,</li> <li>– inovace.</li> </ul>
<b>Indikátory výstupů</b>	
<i>Číslo</i>	<b>9 37 01</b>
<i>Název</i>	Počet podpořených podniků/příjemců
<i>Výchozí stav</i>	0
<i>Hodnota pro mid – term (2018)</i>	2
<i>Cílový stav</i>	3
<b>Indikátory výsledků</b>	
<i>Číslo</i>	<b>9 48 00</b>
<i>Název</i>	Pracovní místa vytvořená v rámci podpořených projektů (Leader)
<i>Výchozí stav</i>	0
<i>Hodnota pro mid – term (2018)</i>	0
<i>Cílový stav</i>	1

#### 7.4.4. Opatření/Fiche Environmentální funkce lesa

<b>Název Fiche/Opatření</b>	Environmentální funkce lesa
<b>Vazba na článek Nařízení PRV</b>	Článek 25
<b>Vymezení Fiche - popis</b>	Lesnictví hraje významnou roli v environmentální složce regionálního rozvoje a tradičně spoluutváří krajinné prostředí, je zapotřebí podporovat šetrné a racionální způsoby hospodaření, předcházet kolizím s veřejným zájmem či dílčími subjekty v regionu a rovněž dbát na udržování a zvyšování estetické hodnoty krajiny prostřednictvím vhodně volené a řádně obhospodařované vegetace. Opatření je zaměřeno na hmotnou podporu lesnictví, kde se jedná o podporu investic do ochrany melioračních a zpevňujících dřevin a neproduktivních investic v lesích - posílení rekreační funkce a údržba lesního prostředí.
<b>Vazba na cíle SCLLD</b>	Strategický cíl: 1. Soběstačný region Specifický cíl 1.2. Konkurenceschopné zemědělství a lesnictví (odkaz 0) Opatření 1.2.B Podpora krajiny a funkce zemědělství a lesnictví
<b>Oblasti podpory</b>	Podpora je zaměřena na hromadnou mechanickou ochranu melioračních a zpevňujících dřevin při založení porostu, a to od doby výsadby do stádia zajištění - oplocenky.
<b>Definice příjemce dotace</b>	Soukromí a veřejní držitelé lesů a jiné soukromoprávní a veřejnoprávní subjekty a jejich sdružení.
<b>Výše způsobilých výdajů</b>	Min 50 tis. Kč
	Max 5 mil. Kč
<b>Princip stanovení preferenčních kritérií</b>	Principy preferenčních kritérií: <ul style="list-style-type: none"> <li>– doba realizace,</li> <li>– finanční náročnost,</li> <li>– nová pracovní místa,</li> <li>– provázanost s jinými aktivitami,</li> <li>– velikost podniku,</li> <li>– inovace.</li> </ul>
<b>Indikátory výstupů</b>	
<i>Číslo</i>	9 27 02
<i>Název</i>	Počet podpořených operací (akcí)
<i>Výchozí stav</i>	0
<i>Hodnota pro mid – term (2018)</i>	2
<i>Cílový stav</i>	4
<b>Indikátory výsledků</b>	
<i>Číslo</i>	
<i>Název</i>	
<i>Výchozí stav</i>	
<i>Hodnota pro mid – term (2018)</i>	
<i>Cílový stav</i>	

#### 7.4.5. Opatření/Fiche Spolupráce MAS

Název Fiche/Opatření	Spolupráce MAS
<b>Vazba na článek Nařízení PRV</b>	Článek 44
<b>Vymezení Fiche – popis</b>	Spolupráce bude zaměřena na nastavená opatření ve strategii. Domluvená spolupráce je pouze s MAS Hradecký venkov, která se zaměří především na podporu regionálních potravin, propagaci regionální gastronomie, na propagaci sezonních a netradičních surovin. Na propagaci zdravých regionálních potravin s cílem mít v regionech zdravé děti, potravinově gramotné lidi, aktivní místní společenství, udržitelné zemědělství, zdravou lokální ekonomiku a zdravé životní prostředí. Další projekty budou realizovány na základě rozvíjející se spolupráce s ostatními MAS a budou zaměřeny na opatření ve strategii. V rámci projektů spolupráce budou realizovány exkurze, workshopy, festivaly, výstavy a konference pro širokou veřejnost.
<b>Vazba na cíle SCLLD</b>	Strategický cíl: 2. Komunikativní a vzdělaný region Specifický cíl 2.1. Fungující veřejná správa a regionální partnerství (odkaz 0) Opatření 2.1.A Koordinace činností v oblastech společného zájmu
<b>Oblasti podpory</b>	Spolupráce bude zaměřena na nastavená opatření ve strategii. V rámci projektu se budou realizovat měkké akce – propagační, informační, vzdělávací a volnočasové.
<b>Definice příjemce dotace</b>	Místní akční skupina, jejíž SCLLD byla schválena z PRV.
<b>Výše způsobilých výdajů</b>	Min 50 tis. Kč
	Max 5 mil. Kč

## 8. Vazba na horizontální témata

---

Evropská unie považuje horizontální témata za zásadní, jsou to průřezové oblasti, které se prolínají všemi tematickými a regionálními operačními programy. Proto na ně byl kladen důraz i při tvorbě této strategie. Evropská komise definuje následující horizontální témata:

- **nediskriminace**
- **rovnost mužů a žen**
- **udržitelný rozvoj.**

Horizontální téma „nediskriminace“ se zabývá diskriminací na základě pohlaví, věku, rasy, víry, etnického původu, zdravotního či mentálního postižení a světového názoru. Dále je princip rovných příležitostí zaměřen na skupiny obyvatel ohrožené sociálním vyloučením, kam spadají absolventi, osoby dlouhodobě nezaměstnané, osoby s nízkou vzdělaností a kvalifikací pro výkon povolání, osoby imigrující do zemí Evropské unie a azylanti, drogově závislí a alkoholici, osoby krátce po propuštění z výkonu trestu a osoby z oblastí se špatnou dopravní dostupností. Tyto faktory a jejich kombinace mají za dopad, že přístup k zaměstnání pro jednotlivé osoby a skupiny osob může být velmi obtížný. Horizontální principy pro oblast rovných příležitostí a nediskriminace budou pozitivně ovlivněny projekty realizovanými v rámci CLLD např. v opatření 3.1.A: Programy řešení situace sociálně problematických komunit, které povedou k lepšímu začleňování nepřízpůsobivých osob do společnosti. Dále bude mít pozitivní dopad opatření 1.1.C: Podpora podnikatelů a sociálního podnikání, kdy zaměstnání osob ohrožených sociálním vyloučením povede k posílení rovných příležitostí a nediskriminace těchto osob na trhu práce. Všechna opatření v této strategii mají buď pozitivní, případně nemají žádný dopad na oblast rovných příležitostí a nediskriminace.

Při plnění strategického plánu bude kladen důraz na respektování rovných příležitostí mezi muži a ženami, ať už v otázce ekonomické nezávislosti, platových podmínek, stejné váhy rozhodnutí či souladu soukromého a profesního života. Dále se při naplňování strategie bude dbát na zamezení forem násilí založených na diskriminaci mezi pohlavími a odstranění zakořeněných stereotypů. Z pohledu Strategie komunitně vedeného místního rozvoje MAS Společná CIDLINA 2014 - 2022 lze konstatovat, že dopad na oblast rovných příležitostí mužů a žen bude pozitivní. Pozitivní dopad projektů se projeví v oblasti rovných příležitostí mužů a žen např. díky opatření 3.2.D: Udržení a zkvalitnění sítě mateřských a základních škol, které vede k rychlejšímu zapojení žen po mateřské dovolené zpět do pracovního procesu.

Principem udržitelného rozvoje je soulad hospodářského a společenského pokroku s plnohodnotným zachováním životního prostředí, jeho hlavními cíli jsou zachování životního prostředí budoucím generacím v co nejméně pozměněné podobě. Je postavený na sociálním, ekonomickém a environmentálním pilíři. Mezi naplňováním ekonomického, sociálního a environmentálního cíle existují ve střednědobém horizontu vztahy spíše kolizní, než komplementární. Při návrhu všech priorit bylo vždy zohledněno zachování a nastolení rovnovážného stavu mezi jednotlivými pilíři udržitelného rozvoje a byl kladen důraz na zmírnění dopadu ekonomických aktivit na životní prostředí, v lepším případě přispějí ke zlepšení stavu životního prostředí. Dopad realizace projektů metodou CLLD do oblasti udržitelného rozvoje bude pozitivní. Příkladem mohou být opatření 1.2.A: Zvyšování ekonomické výkonnosti zemědělských a lesnických podniků a opatření 1.2.B: Podpora krajinotvorné funkce zemědělství a lesnictví. Pozitivní dopad bude mít také realizace projektů v rámci specifického cíle 5.3: Kvalitní životní prostředí (opatření: Regenerace brownfields, Eliminace černých skládek, Eliminace

starých ekologických zátěží, Budování napojení na kanalizaci a čistírny odpadních vod, Rekultivace vytěžených ložisek písku, Environmentální vzdělávání a Zavádění energetických úspor).

V rámci tématu „udržitelný rozvoj“ bude strategie naplňovat i průřezové cíle Programu rozvoje venkova:

- **klima**
- **inovace**
- **životní prostředí.**

Strategie pro zmírňování **změny klimatu** a přizpůsobování se této řeší problematiku změny klimatu v následujících cílech:

Specifický cíl 1.2 Konkurenceschopní zemědělství a lesnictví (tento cíl je financován v Programovém rámci PRV, Opatření **Environmentální funkce lesa**)

- Opatření 1.2.B Podpora krajinné funkce zemědělství a lesnictví

Specifický cíl 5.3. Kvalitní životní prostředí

- Opatření 5.3.C Eliminace starých ekologických zátěží
- Opatření 5.3.F Rekultivace vytěžených ložisek písku
- Opatření 5.3.H Zavádění energetických opatření
- Opatření 5.3.I Ochrana přírody a regenerace krajinných prvků

**Inovace** je strategií řešena pouze ve Specifickém cíli 1. 1. Silná ekonomika a rozvinutý trh práce v rámci Opatření 1.1.B Podpora vyspělých technologií a inovativního podnikání. V Programovém rámci PRV budou za inovativní přístup projekty bodově zvýhodněny.

Na zlepšení stavu **životního prostředí** se bude podílet naplňování Specifického cíle 5.3 Kvalitní životní prostředí. Některé projekty podporované z programových rámců SLLD, budou při pozitivním vlivu na životní prostředí bodově zvýhodněny.

**Strategie nemá negativní vliv na žádné z horizontálních témat.**

## 9. Implementační část

---

### 9.1. Řízení a realizační struktura MAS

---

Místní akční skupina Společná CIDLINA, z.s. je zapsaným spolkem a je nositelem Strategie komunitně vedeného rozvoje. MAS realizuje aktivity podle finančního plánu a má vydáno Osvědčení o splnění standardů MAS. Podmínky Standardů pro přijatelnost MAS budou naplňovány po celé programové období.

Předmětem činnosti MAS je:

- hlavní činnost - realizace společného zájmu za účelem rozvoje regionu a spolková činnost,
- vedlejší činnost – podnikání a výdělečná činnost (o rozsahu a předmětu vedlejší činnosti rozhoduje správní rada).

Zisk z hlavní i vedlejší činnosti může být použit pouze na spolkovou činnost a na správu spolku.

Úkoly MAS ve vazbě na CLLD:

Provozní činnosti

- realizace komunitně vedeného místního rozvoje vymezeného regionu,
- zvyšování způsobilosti místních aktérů v provádění projektů,
- příprava a zveřejňování výzev k podávání žádostí,
- výběr projektů k podpoře,
- kontrola a pomoc při realizaci jednotlivých projektů žadatelů,
- administrace SCLLD,
- komunikace s řídicími orgány,
- kontrola projektů.

Animace

- výměna zkušeností, osvojování příkladů praxe,
- semináře pro žadatele a příjemce,
- propagace SCLLD,
- metodická a konzultační činnost žadatelům.

Animace školských zařízení

- metodická a konzultační činnost pro školská zařízení při zpracování žádosti a realizaci jednotlivých projektů.



Obrázek č. 11 Organizační struktura MAS



### Orgány MAS

**Valná hromada** je nejvyšším orgánem spolku. Ve vztahu k SCLLD:

- schvaluje strategii komunitně vedeného místního rozvoje regionu (SCLLD),
- schvaluje roční závěrku a výroční zprávu,
- nese odpovědnost za distribuci veřejných prostředků a provádění SCLLD v územní působnosti MAS.

**Správní rada** je rozhodovacím orgánem MAS a ve vztahu k SCLLD:

- schvaluje uzavření a ukončení pracovněprávního vztahu s vedoucím zaměstnancem pro realizaci strategie komunitně vedeného místního rozvoje,
- schvaluje výzvy k podávání žádostí,
- schvaluje způsob hodnocení a výběru projektů (výběrová kritéria),
- vybírá projekty k realizaci a stanovuje výši alokace na projekty na základě návrhu výběrové komise,
- rozhoduje o vytvoření zájmových skupin.

**Výběrová komise** provádí předvýběr projektů na základě objektivních kritérií – navrhuje jejich pořadí podle přínosu těchto operací k plnění záměrů a cílů SCLLD. Členové výběrové komise projdou školením a před každým hodnocením podepíší prohlášení o nestrannosti.

V uvedených orgánech MAS (valná hromada, správní rada a výběrová komise) veřejný sektor ani žádná ze zájmových skupin nepředstavuje více jak 49% hlasovacích práv.

**Dozorčí rada** je kontrolním orgánem MAS a ve vztahu k SCLLD:

- projednává výroční zprávu a hospodaření spolku,
- dohlíží na to, zda spolek vyvíjí činnost v souladu se zákony, platnými pravidly, standardy a strategií komunitně vedeného místního rozvoje,
- kontroluje metodiku způsobu výběru projektů, její dodržování a vyřizuje odvolání žadatelů proti výběru,
- zodpovídá za monitoring a hodnocení SCLLD.

**Předseda** je statutárním orgánem a jedná za spolek. Jde-li o písemný úkon, musí být podepsán předsedou nebo předsedou zplnomocněný člen. Podepisování se děje tak, že k názvu spolku (razítku) připojí svůj podpis předseda nebo předsedou zplnomocněný člen.

**Manažer** MAS je zároveň vedoucím zaměstnancem pro realizaci SCLLD v pracovněprávním vztahu. Manažer má k dispozici kancelář a další zaměstnance. Náplní manažera je veškerá činnost spojená s organizací spolku a s naplňováním jeho účelu. Jednotlivé činnosti budou od sebe odděleny pracovními náplněmi a pracovními úvazky.

**Tabulka č. 19 Přehled kompetencí a odpovědnosti jednotlivých orgánů ve vazbě na CLLD**

	Valná hromada	Správní rada	Výběrová komise	Dozorčí rada	Předseda	Manažer + kancelář
Schválení SCLLD	x					
Schválení vedoucího pracovníka SCLLD		x				
Administrace SCLLD					x	X
Příprava podkladů pro žadatele						X
Příprava výzev						X
Příprava metodiky výběru						X
Kontrola metodiky výběru				X		
Schválení výběrových kritérií		x				
Předvýběr projektů			x			
Schválení výběru projektů, rozdělení alokace		x				
Monitoring a hodnocení SCLLD				X		
Odpovědnost za provádění SCLLD	x					

### **Lidské zdroje**

Valná hromada MAS je složena z aktivních obyvatel, ale především odborníků v regionálním rozvoji. Manažerka, která je zároveň vedoucím pracovníkem SCLLD, má dlouholetou zkušenost s regionálním rozvojem a dále se vzdělává. Má vysokoškolské vzdělání v daném oboru. Společně s první projektovou manažerkou prošly akreditovaným kurzem „Je třeba nasadit MAS“. První manažerka má středoškolské vzdělání, pracuje u MAS od roku 2010 a má zkušenosti s administrativou projektů. Druhá projektová manažerka má vysokoškolské vzdělání a praxi v sociálních službách. Účetní je zaměstnancem MAS s dlouholetými zkušenostmi v účetnictví a částečně bude i animovat SCLLD.

## *Technické prostředky*

---

MAS má sídlo v budově Obecního domu v Nepochicích, čp. 75. Zde má k dispozici vybavené kanceláře pro manažera a sekretariát. Kanceláře jsou pronajímány od Obce Nepochice. V rámci pronájmu má MAS k dispozici zasedací místnost a garáž na osobní automobil. Všechny prostory plně vyhovují podmínkám MAS a jsou dostatečně reprezentativní.

Vybavení kanceláře je vyhovující, ale během období bude nutné výkonnější a modernější výpočetní techniku. Veškerá výpočetní technika je vlastnictvím MAS. K dopravě je využíván osobní automobil taktéž v majetku MAS. Doprava členů MAS na jednání je zajišťována jejich vlastními nebo služebními automobily, bez možnosti proplacení cestovních náhrad. Tento systém je plně vyhovující a bude zřejmě využíván i nadále.

Komunikace je zajištěna hlavně internetem a mobilními telefony ve vlastnictví MAS. Pro volání z mobilních telefonů jsou stanoveny limity.

K informování členů MAS a obyvatelstva slouží webové stránky MAS Společná CIDLINA – [www.spolecnacidlina.cz](http://www.spolecnacidlina.cz).

## *Finanční prostředky*

---

Spolufinancování a předfinancování provozu MAS bude probíhat z vlastních finančních zdrojů získaných z doplňkové činnosti, případně přijatou půjčkou. Členské příspěvky místní akční skupina nevybírá.

### 9.2. Postupy pro vyhlášení výzev, hodnocení a výběr projektů

V rámci naplňování SCLLD místní akční skupina vyhláší výzvy pro příjem žádostí o dotaci. Každá výzva bude schválena správní radou. Výzva bude předložena ke schválení příslušným řídicím orgánům. Ve výzvě budou uvedeny informace o jednotlivých opatřeních, povinnostech a právech žadatele, průběhu příjmů, výběru projektů apod. Obsah jednotlivé výzvy bude přizpůsoben pravidlům jednotlivých řídicích orgánů. Zveřejnění výzvy proběhne na webových stránkách MAS. Rozeslána ke zveřejnění bude do všech obcí regionu, elektronicky zaslána na adresy z databáze MAS, případně zveřejněna v místních zpravodajích.

Pro žadatele/příjemce budou zpracovány Pokyny pro žadatele a příjemce. V pokynech žadatel najde informace k vyplnění žádosti, seznam povinných a nepovinných příloh, seznam uznatelných a neuznatelných nákladů, kritéria hodnocení, formu předání žádosti a všechny důležité informace související s podáním žádosti a s realizací projektu. Pokyny budou ke stažení na webových stránkách MAS. Součástí pokynů budou pravidla příslušných operačních programů.

Ke každé výzvě budou pořádány semináře pro žadatele a příjemce.

Osobní konzultace budou na požádání poskytnuty každému potencionálnímu žadateli. Konzultace bude poskytovat kancelář MAS. Cílem MAS je, aby předkladatelé projektů dokázali svými silami připravit projekt a nemuseli využívat služeb komerčních zpracovatelů.

MAS stanoví ve své výzvě termín a čas příjmu žádostí. V pokynech pro žadatele bude popsána forma předání. Konkrétní termín registrace projektu si žadatel domluví s kanceláří MAS.

Jednotlivé žádosti budou kontrolovány po formální stránce (tzv. administrativní kontrola) - kontrola povinných a nepovinných příloh (pravidlo čtyřech očí). Kontrolovat se bude dle připravené tabulky – přílohy, platnost příloh, úplnost údajů v žádosti, uznatelné a neuznatelné náklady.

Dále bude provedena kontrola přijatelnosti – vazba na SCLLD. Žadatel, jehož žádost byla na základě administrativní kontroly vyřazena má možnost podat odvolání. Odvolání se předkládá písemně příslušné MAS.

Kancelář MAS předloží výběrové komisi jednotlivé žádosti k hodnocení. Výběrová komise projekty oboduje a sestaví seznam doporučených a nedoporučených žádostí k financování a předá tento výběr ke schválení správní radě. Každý člen výběrové komise podepíše prohlášení o nestrannosti a důvěrnosti.

Po schválení jednotlivých žádostí správní radou, postoupí MAS projekty řídicím orgánům ke kontrole způsobilosti a ověření administrativní kontroly.

Po schválení projektů řídicími orgány je vydán právní akt o poskytnutí podpory mezi žadatelem a zprostředkujícím subjektem.

V průběhu realizace jsou zaměstnanci MAS příjemci k dispozici s metodickou pomocí. Po ukončení projektu provede MAS fyzickou kontrolu zrealizovaného projektu a následně administrativní kontrolu žádosti o proplacení.

*Podrobnosti jednotlivých administrativních postupů jsou specifikovány v pravidlech příslušných operačních programů a v Programu rozvoje venkova ČR 2014 - 2020. Podle těchto pravidel bude dodržována i publicita v MAS.*

#### Administrace klíčových projektů

MAS prostřednictvím svých zaměstnanců zpracuje projekt a předloží ho ke schválení správní radě. Poté bude zhodnocen výběrovou komisí a jeho výběr opět schválen správní radou. Projekt bude předán řídicím orgánům ke kontrole a k vydání právního aktu. Realizace projektu bude administrována zaměstnancem MAS (zaměstnanec nebude vykonávat administrativu SCLLD) na základě dohody o provedení práce nebo pracovní smlouvy (podle náročnosti projektu). Střetu zájmů ze strany zaměstnanců nebo členů MAS bude zabráněno tím, že se nebudou účastnit výběru projektů.

### 9.3. Animační aktivity

Místní akční skupina pravidelně aktualizuje svoje webové stránky, které jsou hlavním zdrojem informací pro obyvatele regionu. Výzvy a všechny podrobné informace najdou žadatelé a příjemci na webových stránkách. Mimo jiné je využíván prostor v místních zpravodajích (Novobydžovský zpravodaj, Chlumecké listy a Nepoliský zpravodaj).

Po jednáních jednotlivých orgánů jsou zveřejněny zápisy z těchto jednání. Výběr projektů je taktéž zveřejněn a informace zaslána všem žadatelům na jejich emailovou adresu.

Pro žadatele a příjemce budou ke každé výzvě pořádány semináře. Seminář bude rozdělen do tematických okruhů:

- seznámení s pokyny a pravidly,
- příprava žádosti,
- realizace a vyúčtování projektu.

Místní akční skupina je rovněž aktérem při setkávání veřejné správy, neziskových organizací a dalších sektorů. Tato setkání se konají již s jistou pravidelností a jsou účastníky velmi vítána. Na setkáních zúčastnění dostanou informace o aktuálním dění v regionu, dojde k výměně zkušeností a naplánování dalších možných aktivit.

## 9.4. Spolupráce

---

Místní akční skupina Společná CIDLINA se zaměří na projekty spolupráce, které budou navazovat na již úspěšnou spolupráci se sousedními MAS Hradecký venkov a Podchlumí.

Spolupráce bude zaměřena na nastavená opatření ve strategii. S MAS Hradecký venkov je domluvena spolupráce v oblasti regionálních potravin, propagaci regionální gastronomie, na propagaci sezonních a netradičních surovin. Na propagaci zdravých regionálních potravin s cílem mít v regionech zdravé děti, potravinově gramotné lidi, aktivní místní společenství, udržitelné zemědělství, zdravou lokální ekonomiku a zdravé životní prostředí.

Další projekty budou realizovány na základě rozvíjející se spolupráce s ostatními MAS a budou zaměřeny na opatření ve strategii. V rámci projektů spolupráce budou realizovány exkurze, workshopy, festivaly, výstavy a konference pro širokou veřejnost.

## 9.5. Opatření pro hodnocení

---

### *Kontrola činnosti MAS*

---

MAS každoročně zpracovává výroční zprávu, jejíž součástí je i zpráva auditora. Audit si nechá MAS zpracovávat odbornou firmou. Ve výroční zprávě je i zhodnocení činnosti každého člena MAS – na základě prezenčních listin jednotlivých pracovních jednání či zasedání orgánů a na základě dalších vyvíjených aktivit.

### *Archivace*

---

Pro zajištění kontroly budou všechna data a dokumenty archivovány na sekretariátu MAS, kde bude možno kdykoli získat potřebné informace. V budově Obecního domu v Nepochlech má MAS vyčleněnu vlastní archivační skříň v archivu obecního úřadu.

### *Monitoring a evaluace*

---

Za monitoring a evaluaci je zodpovědná dozorčí rada. K této aktivitě dozorčí rada využívá zaměstnance kanceláře MAS, která pro ni zpracovává veškeré podklady k dané problematice.

K monitorování jsou využívány stanovené indikátory, v akčním plánu jsou to indikátory z Národního číselníku indikátorů. Strategie obsahuje výsledkové a výstupové indikátory. Monitorovány budou jednotlivé projekty. V průběhu udržitelnosti jednotlivých projektů podává žadatel MAS monitorovací zprávu 1x ročně.

Cílem evaluace bude zvýšení kvality a efektivnosti MAS. Kontrolu bude provádět dozorčí rada. Výsledky budou průběžně zpracovávány a předávány valné hromadě, poté zveřejněny na webových stránkách MAS.

Součástí výroční zprávy bude zpráva uplynulého roku o realizaci SCLLD. Po skončení realizace bude SCLLD vyhodnocena a vydána zpráva včetně ekonomických ukazatelů, monitoringu a evaluace.

### **Monitoring práce MAS**

---

Po zrealizovaném projektu (před podáním žádosti o proplacení) bude příjemce požádán o vyplnění dotazníku. V dotazníku bude příjemcem hodnocen přístup zaměstnanců k žadateli (ochota, komunikace, srozumitelnost), informovanost a srozumitelnost ze strany MAS, systém nabídky služeb. Dotazníky budou zpracovány a výsledky zveřejněny ve výroční zprávě.

*Podrobnosti jednotlivých povinností monitoringu jsou specifikovány v pravidlech příslušných operačních programů a v Programu rozvoje venkova ČR 2014 - 2020. Podle těchto aktuálních pravidel bude postupováno v i v případě monitoringu.*

## 10. Rejstříky

---

### 10.1. Seznam grafů

---

Graf č. 1: Zastoupení jednotlivých zájmových skupin v MAS Společná CIDLINA .....	8
Graf č. 2: Pohyb obyvatelstva v regionu MAS Společná CIDLINA od roku 1961 do roku 2011 .....	15
Graf č. 3: Věková struktura obyvatel regionu MAS Společná CIDLINA za období 1991 – 2011 [absolutní počty] .....	17
Graf č. 4: Národnostní složení obyvatelstva regionu MAS Společná CIDLINA v roce 2011 .....	17
Graf č. 5: Vzdělanost obyvatelstva regionu MAS Společná CIDLINA v letech 2001 – 2011 [%].....	18
Graf č. 6: Obydlenost domů v obcích MAS Společná CIDLINA (porovnání roku 2001 a 2011).....	24
Graf č. 7: Příjmy a výdaje v Královéhradeckém kraji 2011 .....	29
Graf č. 8: Rozložení příjmů, výdajů a dotací obcí regionu MAS Společná CIDLINA v letech 2009 – 2013 .....	29
Graf č. 9: Priority rozvoje regionu MAS Společná CIDLINA dle průzkumu veřejnosti .....	47
Graf č. 10: Grafické znázornění struktury programových rámců a jejich opatření .....	77

### 10.2. Seznam tabulek

---

Tabulka č. 1: Jednotlivé kroky tvorby, pracovní schůzky, veř.projednání a jejich výstupy při SCLLD.....	10
Tabulka č. 2: Základní informace o regionu Společná CIDLINA k 1.1.2015 .....	12
Tabulka č. 3: Vývoj počtu obyvatel v regionu Společná CIDLINA za období 1961 – 2011 .....	14
Tabulka č. 4: Vývoj indexu stárí v regionu MAS Společná CIDLINA v období 1991 - 2015: .....	17
Tabulka č. 5: Relativní délka silnic regionu MAS Společná CIDLINA – srovnání [m/obyv.].....	27
Tabulka č. 6: Hustota pokrytí území regionu MAS Společná CIDLINA silnicemi – srovnání [m/km <sup>2</sup> ].....	27
Tabulka č. 7: Podíl nezaměstnaných v regionu s porovnáním královéhradeckého kraje a ČR.....	33
Tabulka č. 8: Registrované NNO v regionu MAS Společná CIDLINA v roce 2011 dle tematického zaměření.....	35
Tabulka č. 9: Počet NNO na 1 000 obyvatel v regionu MAS Společná CIDLINA v letech 2000 a 2011 - srovnání .....	35
Tabulka č. 10: Vazba klíčových oblastí rozvoje MAS na Strategii rozvoje Královéhradeckého kraje 2014 – 2020.....	51
Tabulka č. 11: Vazba klíčových oblastí rozvoje MAS na Strategii regionálního rozvoje ČR 2014 – 2020 .....	52
Tabulka č. 12: Obsah strategie .....	54
Tabulka č. 13: Koincidenční matice – vazba silných stránek ze SWOT analýzy na opatření strategie.....	63
Tabulka č. 14: Koincidenční matice – vazba slabých stránek ze SWOT analýzy na opatření strategie.....	64
Tabulka č. 15: Koincidenční matice – vazba příležitostí ze SWOT analýzy na opatření strategie.....	66
Tabulka č. 16: Koincidenční matice – vazba hrozeb ze SWOT analýzy na opatření strategie .....	68
Tabulka č. 17: Koincidenční matice – vazba strategických témat pracovní skupiny na opatření strategie.....	69
Tabulka č. 18: Přehled financovatelných cílů v programových rámcích a vazba na opatření v akčním plánu .....	76
Tabulka č. 19: Přehled kompetentností a odpovědnosti jednotlivých orgánů ve vazbě na SCLLD.....	93

### 10.3. Seznam obrázků

---

Obrázek č. 1: Finance získané pro region Společná CIDLINA prostřednictvím MAS do roku 2013 .....	7
Obrázek č. 2: Základní mapa regionu Společná CIDLINA.....	13
Obrázek č. 3: Poloha MAS Společná CIDLINA v rámci ČR .....	14
Obrázek č. 4: Hustota zalidnění v obcích regionu MAS Společná CIDLINA .....	15
Obrázek č. 5: Index stárí v obcích regionu MAS Společná CIDLINA k 1. 1. 2014 .....	16
Obrázek č. 6: Podíl nezaměstnaných v regionu MAS Společná CIDLINA k 31. 12. 2013 .....	32
Obrázek č. 7: Počet ekon. aktivních subjektů na 1000 oby. v obcích regionu Společná CIDLINA k 31. 12. 2013.....	34
Obrázek č. 8 Zátopové území řeky Cidlina.....	39
Obrázek č. 9 Dobrovolné svazky obcí na území MAS Společná CIDLINA.....	43
Obrázek č. 10: Struktura strategie.....	54
Obrázek č. 11 Organizační struktura MAS.....	97

## 11. Přílohy

---

1. Finanční plán a indikátory pro programové rámce
2. Mapa území a seznam obcí
3. Popis postupu zapojení komunity do zpracování strategie
4. Analýza rizik
5. Přílohy k analytické části



## 11.1. Příloha č. 1 Finanční plán

### Financování podle specifických cílů opatření SCLLD celkové náklady v tis. Kč

Specifický cíl	Opatření programových rámců	Identifikace programu				Plán financování (v tis. Kč)				
		Program	Prioritní osa/ Priorita Unie	Investiční priorita/ Prioritní oblast	Specifický cíl programu/Opatření EZFRV	Celkové způsobilé	Z toho dotace		Z toho vlastní zdroje příjemců	
							Příspěvek Unie	Národní veřejné zdroje	Veřejné zdroje	Soukromé zdroje
1.1. Silná ekonomika a rozvinutý trh práce	Sociální podnikání	IROP	Komunitně vedený místní rozvoj	Provádění investic v rámci CLLD	Posílení SCLLD za účelem zvýšení kvality života ve venkovských oblastech a aktivizace místního potenciálu	7 600	7 220	0	200	180
	Podpora podnikatelů	PRV	Podpora sociálního začleňování, snižování chudoby hospodářského rozvoje ve venkovských oblastech.	Posílení místního rozvoje ve venkovských oblastech	Podpora místního rozvoje na základě iniciativy LEADER	12 565	5 184	1 727		5 654
	Zaměstnanost a prorodinná opatření	OPZ	Sociální začleňování a boj s chudobou	Strategie CLLD	Zvýšit zapojení lokálních aktérů do řešení problémů nezaměstnanosti a sociálního začleňování ve venkovských oblastech.	4 000	3 400	600		

1.2. Konkurenceschopné zemědělství	Konkurenceschopné zemědělství	PRV	Podpora sociálního začleňování, snižování chudoby hospodářského rozvoje ve venkovských oblastech.	Posílení místního rozvoje ve venkovských oblastech	Podpora místního rozvoje na základě iniciativy LEADER	10 000	3 000	1 000		6 000
	Konkurenceschopné lesnictví	PRV	Podpora sociálního začleňování, snižování chudoby hospodářského rozvoje ve venkovských oblastech.	Posílení místního rozvoje ve venkovských oblastech	Podpora místního rozvoje na základě iniciativy LEADER	8 000	3 000	1 000		4 000
	Environmentální funkce lesa	PRV	Podpora sociálního začleňování, snižování chudoby hospodářského rozvoje ve venkovských oblastech.	Posílení místního rozvoje ve venkovských oblastech	Podpora místního rozvoje na základě iniciativy LEADER	6 000	2 250	750	1 500	1 500
2.2 Vzdělávání provázané s trhem práce	Investice do kvalitního vzdělávání	IROP	Komunitně vedený místní rozvoj	Provádění investic v rámci CLLD	Posílení SCLLD za účelem zvýšení kvality života ve venkovských oblastech a aktivizace místního potenciálu	1 053	1 000	0	53	
	Zaměstnanost	OPZ	Sociální začleňování a boj s chudobou	Strategie CLLD	Zvýšit zapojení lokálních aktérů do řešení problémů nezaměstnanosti a sociálního začleňování ve venkovských oblastech.	1 000	850	150		

3.2. Kvalitní a dostupné veřejné služby	Sociální služby	OPZ	Sociální začleňování a boj s chudobou	Strategie CLLD	Zvýšit zapojení lokálních aktérů do řešení problémů nezaměstn. a sociálního začleňování ve venkovských oblastech.	7 000	5 950	700	350	
	Investice do sociálních služeb	IROP	Komunitně vedený místní rozvoj	Provádění investic v rámci CLLD	Posílení SCLLD za účelem zvýšení kvality života ve venkovských oblastech a aktivizace místního potenciálu	4 210	4 000		126	84
	Investice do kvalitního vzdělávání	IROP	Komunitně vedený místní rozvoj	Provádění investic v rámci CLLD	Posílení SCLLD za účelem zvýšení kvality života ve venkovských oblastech a aktivizace místního potenciálu	6 316	6 000		316	
4.1. Kvalitní a dostupné bydlení	Sociální bydlení	IROP	Komunitně vedený místní rozvoj	Provádění investic v rámci CLLD	Posílení SCLLD za účelem zvýšení kvality života ve venkovských oblastech a aktivizace místního potenciálu	6 316	6 000		316	
5.1. Vysoká úroveň dopravy	Bezpečně do zaměstnání a škol	IROP	Komunitně vedený místní rozvoj	Provádění investic v rámci CLLD	Posílení SCLLD za účelem zvýšení kvality života ve venkovských oblastech a aktivizace místního potenciálu	12 632	12 000	0	632	
1.3. Fungující veřejná správa	Spolupráce MAS	PRV	Podpora sociálního začleňování, snižování chudoby hospodářského rozvoje ve venk. oblastech.	Posílení místního rozvoje ve venkovských oblastech	Podpora místního rozvoje na základě iniciativy LEADER	1 006	641	214	151	
<b>Celkem</b>						<b>86 691</b>	<b>60 494</b>	<b>5 927</b>	<b>3 493</b>	<b>17 418</b>

*Financování podle specifických cílů opatření SCLLD v jednotlivých letech – prog. rámec IROP*

IROP	Cíl 1.1.	Cíl 2.2.	Cíl 3.2.	Cíl 3.2.	Cíl 4.1.	Cíl 5.1.
	Sociální podnikání	Investice do kvalitního vzdělávání	Investice do sociálních služeb	Investice do kvalitního vzdělávání	Sociální bydlení	Bezpečně do zaměstnání a škol
<b>Celkem</b>						
Celkové způsobilé	7 600	1 053	4 210	6 316	6 316	12 632
Příspěvek unie	7 220	1 000	4 000	6 000	6 000	12 000
NVZ						
VZ veřejné	200	53	127	316	316	632
VZ soukromé	180		84			
<b>2017</b>						
Celkové způsobilé						
Příspěvek unie						
NVZ						
VZ veřejné						
VZ soukromé						
<b>2018</b>						
	40%			50%		40%
Celkové způsobilé	3 040			3 158		5 053
Příspěvek unie	2 888			3 000		4 800
NVZ				-		-
VZ veřejné	80			158		253
VZ soukromé	72			-		-
<b>2019</b>						
	40%	40%				40%
Celkové způsobilé	3 040	421				5 053
Příspěvek unie	2 888	400				4 800
NVZ		-				-
VZ veřejné	80	21				253
VZ soukr.	72	-				-

2020						
				30%	50%	20%
Celkové způsobilé				1 895	3 158	2 526
Příspěvek unie				1 800	3 000	2 400
NVZ						-
VZ veřejné				95	158	126
VZ soukromé						-
2021						
	20%	40%	30%	20%	20%	
Celkové způsobilé	1 520	421	1 263	1 263	1 263	
Příspěvek unie	1 444	400	1 200	1 200	1 200	
NVZ		-	-	-		
VZ veřejné	40	21	38	63	63	
VZ soukromé	36	-	25	-		
2022						
		20%	70%		30%	
Celkové způsobilé		211	2 947		1 895	
Příspěvek unie		200	2 800		1 800	
NVZ		-	-		-	
VZ veřejné		11	89		95	
VZ soukromé		-	59		-	
2023						
Celkové způsobilé						
Příspěvek unie					-	
NVZ						
VZ veřejné						
VZ soukromé						
	<b>7 600</b>	<b>1 053</b>	<b>4 210</b>	<b>6 316</b>	<b>6 316</b>	<b>12 632</b>

*Financování podle specifických cílů opatření SCLLD v jednotlivých letech – prog. rámec OPZ*

IROP	Cíl 1.2.	Cíl 2.2.	Cíl 3.2
	Zaměstnanost	Zaměstnanost	Sociální služby
<b>Celkem</b>			
Celkové způsobilé	4 000	1 000	7 000
Příspěvek unie	3 400	850	5 950
národní veřejné zdroje	600	150	700
vlastní zdroje veřejné			350
vlastní zdroje soukromé			
<b>2017</b>			
Celkové způsobilé			
Příspěvek unie			
Národní veřejné zdroje			
Vlastní zdroje veřejné			
Vlastní zdroje soukromé			
<b>2018</b>			
	40%	40%	30%
Celkové způsobilé	1 600	400	2 100
Příspěvek unie	1 360	340	1 785
Národní veřejné zdroje	240	60	210
Vlastní zdroje veřejné	-	-	105
Vlastní zdroje soukromé	-	-	-
<b>2019</b>			
	10%	10%	20%
Celkové způsobilé	1 200	100	1 400
Příspěvek unie	1 020	85	1 190
Národní veřejné zdroje	180	15	140
Vlastní zdroje veřejné	-	-	70
Vlastní zdroje soukromé	-	-	-
<b>2020</b>			
	10%	10%	15%
Celkové způsobilé	400	100	1 050
Příspěvek unie	340	85	893
Národní veřejné zdroje	60	15	105
Vlastní zdroje veřejné	-	-	52
Vlastní zdroje soukromé	-	-	-

<b>2021</b>			
	10%	20%	15%
Celkové způsobilé	400	200	1 050
Příspěvek unie	340	170	893
Národní veřejné zdroje	60	30	105
Vlastní zdroje veřejné	-	-	52
Vlastní zdroje soukromé	-	-	-
<b>2022</b>			
	10%	20%	15%
Celkové způsobilé	400	200	1 050
Příspěvek unie	340	170	892
Národní veřejné zdroje	60	30	105
Vlastní zdroje veřejné	-	-	53
Vlastní zdroje soukromé	-	-	-
<b>2023</b>			
			5%
Celkové způsobilé			350
Příspěvek unie			297
Národní veřejné zdroje			35
Vlastní zdroje veřejné			18
Vlastní zdroje soukromé			-
	<b>4 000</b>	<b>1 000</b>	<b>7 000</b>

*Financování podle specifických cílů opatření SCLLD v jednotlivých letech – prog. rámec PRV*

IROP	Cíl 1.1.	Cíl 1.2.	Cíl 1.2.	Cíl 1.2.	1.3.
	Podpora podnikatelů	Konkurenceschopné zemědělství	Konkurenceschopné lesnictví	Společenská funkce lesa	Spolupráce MAS
<b>Celkem</b>					
Celkové způsobilé	12 564	10 000	8 000	6 000	1 006
Příspěvek unie	5 183	3 000	3 000	2 250	641
NVZ	1 727	1 000	1 000	750	214
VZ veřejné				1 500	151
VZ soukromé	5 654	6 000	4 000	1 500	
<b>2017</b>					
Celkové způsobilé					
Příspěvek unie					
NVZ					
VZ veřejné					
VZ soukromé					
<b>2018</b>					
	50%	50%	50%	50%	20%
Celkové způsobilé	6 282	5 000	4 000	3 000	201
Příspěvek unie	2 592	1 500	1 500	1 125	128
NVZ	863	500	500	375	43
VZ veřejné	-	-	-	750	30
VZ soukromé	2 827	3 000	2 000	750	-
<b>2019</b>					
	30%	30%			30%
Celkové způsobilé	3 769	3 000			302
Příspěvek unie	1 555	900			192
NVZ	518	300			64
VZ veřejné	-	-			45
VZ soukromé	1 696	1 800			-



2020					
				30%	
Celkové způsobilé				1 800	
Příspěvek unie				675	
NVZ				225	
VZ veřejné				450	
VZ soukromé				450	
2021					
	20%		30%	20%	50%
Celkové způsobilé	2 513		2 400	1 200	503
Příspěvek unie	1 037		900	450	321
NVZ	345		300	150	107
VZ veřejné	-		-	300	76
VZ soukromé	1 131		1 200	300	-
2022					
		20%	20%		
Celkové způsobilé		2 000	1 600		
Příspěvek unie		600	600		
NVZ		200	200		
VZ veřejné		-	-		
VZ soukromé		1 200	800		
2023					
Celkové způsobilé					
Příspěvek unie					
NVZ					
VZ veřejné					
VZ soukromé					
	<b>12 564</b>	<b>10 000</b>	<b>8 000</b>	<b>6 000</b>	<b>1 006</b>

**Financování podle specifických cílů opatření SCLLD dle struktury operačních programů**

Programový rámec	Prioritní osa/ Priorita Unie	Investiční priorita/ Prioritní oblast	Specifický cíl programu/Opatření EZFRV	Plán financování (v tis. Kč)					Nezpůsobilé výdaje (v tis. Kč)
				Celkové způsobilé	Z toho dotace		Z toho vlastní zdroje příjemců		
					Příspěvek Unie	Národní veřejné zdroje	Veřejné zdroje	Soukromé zdroje	
<b>IROP</b>	Komunitně vedený místní rozvoj	Provádění investic v rámci CLLD	Posílení SCLLD za účelem zvýšení kvality života ve venkovských oblastech a aktivizace místního potenciálu	38 127	36 220	-	1 643	264	
<b>ZAM</b>	Sociální začleňování a boj s chudobou	Strategie CLLD	Zvýšit zapojení lokálních aktérů do řešení problémů nezaměstnanosti a sociálního začleňování ve venkovských oblastech.	12 000	10 200	1 450	350	-	
<b>PRV</b>	Podpora sociálního začleňování, snižování chudoby hospodářského rozvoje ve venkovských oblastech.	Posílení místního rozvoje ve venkovských oblastech	Podpora místního rozvoje na základě iniciativy LEADER	36 564	14 075	4 690	1 651	17 154	
<b>CELKEM</b>				<b>86 842</b>	<b>59 853</b>	<b>5 927</b>	<b>3 644</b>	<b>17 418</b>	

### Indikátory podle jednotlivých specifických cílů a opatření SCLLD

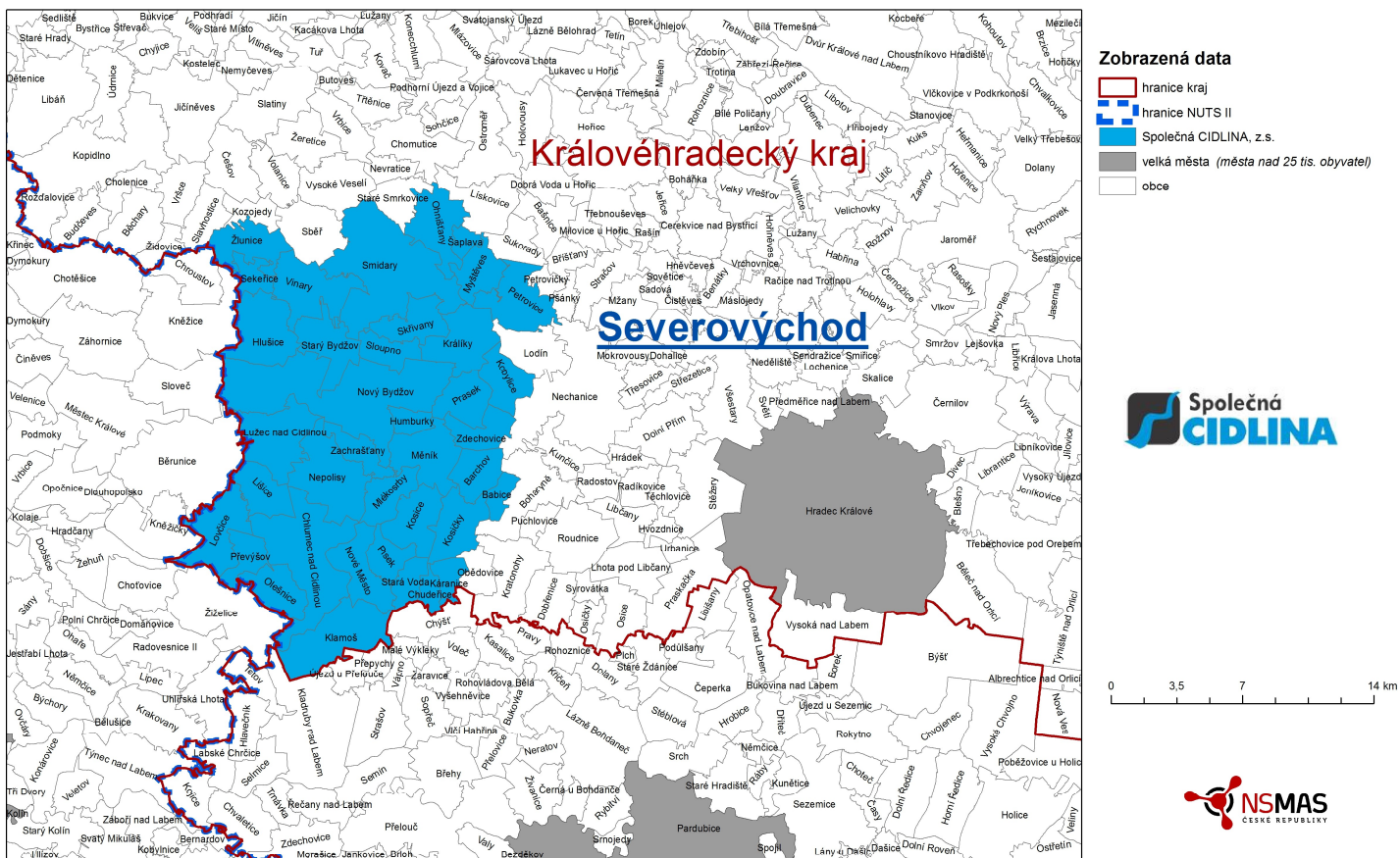
Specifický cíl	Opatření	Identifikace programu				Indikace indikátorů				Hodnoty indikátorů			
		Program	Prioritní osa/ Priorita Unie	Investiční priorita/ Prioritní oblast	Specifický cíl programu/ Opatření EZFRV	Kód NČI 2014+	Název indikátoru	Měrná jednotka	Typ indikátoru (výstup/ výsledek)	Výchozí hodnota	Datum výchozí hodnoty	Cílová hodnota	Datum cílové hodnoty
1.1. Silná ekonomika a rozvinutý trh práce	Sociální podnikání	IROP	Komunitně vedený místní rozvoj	Provádění investic v rámci CLLD	Posílení SCLLD za účelem zvýšení kvality života ve venkovských oblastech a aktivizace místního potenciálu	10000	Počet nových podniků pobírajících podporu	podniky	Výstup	0	1.1.2016	3	30.6.2023
						10411	Míra nezaměstn.	%	Výsledek	28,5	2012	22	2023
	Podpora podnikatelů	PRV	Podpora sociálního začleňování, snižování chudoby hospodářského rozvoje ve venkovských oblastech.	Posílení místního rozvoje ve venkovských oblastech	Podpora místního rozvoje na základě iniciativy LEADER	93701	Počet podpořených podniků/ Příjemců	podniky	výstup	0	1.1.2016	8	30.6.2023
						94800	Pracovní místa vytvořená v rámci podpořených projektů	FTE	výsledek	0	2016	2	2023
	Zaměstnanost	OPZ	Sociální začleňování a boj s chudobou	Strategie CLLD	Zvýšit zapojení lokálních aktérů do řešení problémů nezaměstnanosti a sociálního začleňování ve venkovských oblastech.	10106	Počet podpor. mikro, malých a stř. podniků	podnik	výstup	0	1.1.2016	3	30.6.2023
						67010	Využívání podpořených služeb	Osoby	výsledek	0	2016	5	2023

1.2. Konkurence schopné zemědělství	Konkurence- schopné zemědělství	PRV	Podpora sociálního začleňování, snižování chudoby hospodářského rozvoje ve venkovských oblastech.	Posílení místního rozvoje ve venkovských oblastech	Podpora místního rozvoje na základě iniciativy LEADER	93701	Počet podpořených podniků/příje mců	podnik	výstup	0	1.1.2016	4	30.6.2023
						94800	Pracovní místa vytvořená v rámci podpořených projektů	FTE	výsledek	0	2016	2	2023
	Konkurence- schopné lesnictví	PRV	Podpora sociálního začleňování, snižování chudoby hospodářského rozvoje ve venkovských oblastech.	Posílení místního rozvoje ve venkovských oblastech	Podpora místního rozvoje na základě iniciativy LEADER	93701	počet podpořených podniků/příje mců	podnik	výstup	0	1.1.2016	3	30.6.2023
						94800	Pracovní místa vytvořená v rámci podpořených projektů	FTE	výsledek	0	2016	1	2023
	Environmen- tální funkce lesa	PRV	Podpora sociálního začleňování, snižování chudoby hospodářského rozvoje ve venkovských oblastech	Posílení místního rozvoje ve venkovských oblastech	Podpora místního rozvoje na základě iniciativy LEADER	92702	Počet podpořených operací (akcí)	akce	výstup	0	1.1.2016	4	30.6.2023

2.2 Vzdělávání provázané s trhem práce	Investice do kvalitního vzdělávání	IROP	Komunitně vedený místní rozvoj	Provádění investic v rámci CLLD	Posílení SCLLD za účelem zvýšení kvality života ve venkovských oblastech a aktivizace místního potenciálu	50000	Počet podpořených vzdělávacích zařízení	zařízení	výstup	0	1.1.2016	1	30.6.2023
						50030	Podíl osob předčasně opouštějících vzdělávací systém	%	výsledek	5,4	2013	5	2023
	Zaměstnanost	OPZ	Sociální začleňování a boj s chudobou	Strategie CLLD	Zvýšit zapojení lokálních aktérů do řešení problémů nezaměstnanosti a sociálního začleňování ve venkovských oblastech.	60000	Celkový počet účastníků	osoby	výstup	0	1.1.2016	15	30.6.2023
						62600	Účastníci, kteří získali kvalifikaci po ukončení své účasti	osoby	výsledek		2016	10	2023
3.2. Kvalitní a dostupné veřejné služby	Sociální služby	OPZ	Sociální začleňování a boj s chudobou	Strategie CLLD	Zvýšit zapojení lokálních aktérů do řešení problémů nezaměstnanosti a sociálního začleňování ve venkovských oblastech.	67001	Kapacita podpořených služeb	Místa	výstup	0	1.1.2016	25	30.6.2023
						67010	Využívání podpořených služeb	Osoby	výsledek	0	2016	50	2023
	Investice do sociálních služeb	IROP	Komunitně vedený místní rozvoj	Provádění investic v rámci CLLD	Posílení SCLLD za účelem zvýšení kvality života ve venkovských oblastech a aktivizace místního potenciálu	55401	Počet podpořených zázemí pro služby a sociální práci	zázemí	výstup	0	1.1.2016	4	30.6.2023
						67510	Kapacita služeb a sociální práce	klienti	výsledek	1121	2014	7270	2023

	Investice do kvalitního vzdělávání	IROP	Komunitně vedený místní rozvoj	Provádění investic v rámci CLLD	Posílení SCLLD za účelem zvýšení kvality života ve venkovských oblastech a aktivizace místního potenciálu	50000	Počet podpořených vzdělávacích zařízení	zařízení	výstup	0	1.1.2016	3	30.6.2023
						50030	Podíl osob předčasně opouštějících vzděl. systém	%	výsledek	5,4	2013	5	2023
4.1. Kvalitní a dostupné bydlení	Sociální bydlení	IROP	Komunitně vedený místní rozvoj	Provádění investic v rámci CLLD	Posílení SCLLD za účelem zvýšení kvality života ve venkovských oblastech a aktivizace místního potenciálu	55301	Počet podpořených bytů pro sociální bydlení	bytové jednotky	výstup	0	1.1.2016	12	30.6.2023
						55320	Průměrný počet osob využívajících sociální bydlení	osoby/rok	výsledek	1388	2014	11888	2023
5.1. Vysoká úroveň dopravy	Bezpečně do zaměstnání a škol	IROP	Komunitně vedený místní rozvoj	Provádění investic v rámci CLLD	Posílení SCLLD za účelem zvýšení kvality života ve venkovských oblastech a aktivizace místního potenciálu	75001	Počet realizací vedoucích ke zvýšení bezpečnosti	realizace	výstup	0	1.1.2016	2	30.6.2023
						76100	Délka nově vybudovaných cyklostezek	Km	výstup	0	1.1.2016	2	30.6.2013
						76310	Podíl cyklistiky na přepravních výkonech	%	výsledek	7	2011	10	2023
1.3. Fungující veřejná správa	Spolupráce MAS	PRV	Podpora sociálního začleňování, .....	Posílení místního rozvoje ve venkovských oblastech	Podpora místního rozvoje na základě iniciativy LEADER	92501	Celkové veřejné výdaje	EUR	výstup	0	1.1.2016	14	30.6.2023

## Společná CIDLINA, z.s.



*Seznam obcí v působnosti MAS a počet obyvatel obcí k 1.1.2014*

Č.ř.	3.NUTS 4/LAU 1 (okres)	4.Název obce	5.Kód obce	6.Počet obyvatel obce
1	Hradec Králové	Babice	569828	204
2	Hradec Králové	Barchov	569836	324
3	Hradec Králové	Hlušice	570001	740
4	Hradec Králové	Humburky	570087	385
5	Hradec Králové	Chlumec n. C.	570109	5 403
6	Hradec Králové	Chudeřice	570125	245
7	Hradec Králové	Káranice	570150	208
8	Hradec Králové	Klamoš	570168	404
9	Hradec Králové	Kobylice	573710	262
10	Hradec Králové	Kosice	570176	350
11	Hradec Králové	Kosičky	570184	337
12	Hradec Králové	Králíky	570192	379
13	Hradec Králové	Lišice	570290	158
14	Hradec Králové	Lovčice	570320	669
15	Hradec Králové	Lužec n. C.	570362	495
16	Hradec Králové	Měník	570397	618
17	Hradec Králové	Mlékosrby	570401	243
18	Hradec Králové	Myštěves	570427	185
19	Hradec Králové	Nepolisy	570478	961
20	Hradec Králové	Nové Město	570494	401
21	Hradec Králové	Nový Bydžov	570508	7 055
22	Hradec Králové	Ohništany	570516	300
23	Hradec Králové	Olešnice	570524	333
24	Hradec Králové	Petrovice	570567	266
25	Hradec Králové	Písek	570575	235
26	Hradec Králové	Prasek	570648	607
27	Hradec Králové	Převýšov	570681	336
28	Jičín	Sekeřice	572144	116
29	Hradec Králové	Skřivany	570834	1 056
30	Hradec Králové	Sloupno	570851	520
31	Hradec Králové	Smidary	570869	1 577
32	Hradec Králové	Starý Bydžov	573132	386
33	Hradec Králové	Stará Voda	570915	130
34	Hradec Králové	Šaplava	571016	115
35	Hradec Králové	Vinary	571083	447
36	Hradec Králové	Zachrašťany	571130	208
37	Hradec Králové	Zdechovice	573744	161
38	Jičín	Žlunice	573850	249

Počet obcí na území MAS

38

Počet obyvatel na území MAS

27 068



## 11.3. Příloha č. 3 – Popis postupu zapojení komunit do zpracování strategie

---

Zpracování strategie bylo uskutečněno převážně vlastními silami, externí firma facilitovala jednotlivé schůzky, měla metodický a odborný dohled. Proces strategického plánování byl v regionu Společná CIDLINA zahájen na podzim roku 2012. Při jeho tvorbě byla použita moderní komunitní metodika strategického plánování, tzn. se zapojením široké veřejnosti a odborníků v regionu, respektující mezinárodně požadované principy trvale udržitelného rozvoje. Zapojeni do vlastní tvorby strategie byli zástupci všech sektorů: veřejného, neziskového a podnikatelského. Integrovaná strategie rozvoje regionu Společná CIDLINA se skládá ze tří základních částí – analytické, syntetické a strategické.

Valnou hromadou Společné CIDLINY byl schválen 5členný pracovní tým, který koordinovala manažerka MAS. Přípravný tým ve fázi přípravy zkoumal existenci dalších relevantních strategií, opatření a konceptů. Prováděl sběr dat a organizoval veřejný průzkum. Dotazník byl vytvořen online a distribuován fyzicky prostřednictvím žáků základních škol do jednotlivých rodin v regionu.

Další fází přípravného týmu byl sběr dat a příprava analýzy současného stavu regionu.

Pro další práci byl sestaven rozšířený tým. Členové pracovního týmu oslovili (písemně a osobně) hlavní aktéry v regionu z řad podnikatelů, neziskových organizací a veřejné správy. Tento tým se sešel celkem 3x a pracoval na zmapování problémů v regionu a na nastavení cílů.

V další fázi byl přípravný tým rozšířen o odborníky konkrétních oblastí, kteří zpracovávali dílčí analytické části, interpretovali problémy, nastavovali opatření. Byly zpracovány pasporty obcí.

Pracovní verze strategie byla zveřejněna na webových stránkách MAS s odesláním upozornění na všechny adresy z databáze MAS o možnosti připomínkování pracovního návrhu. Termín připomínek byl nastaven do konce srpna 2014. V termínu nebyla přijata žádná připomínka.

Podzim 2014 byl věnován jednáním veřejné správy, neziskových organizací, škol apod. kde bylo řešeno nastavení cílů a možná implementace těchto oblastí. Závěrem všech jednání je konstatování že nastavené cíle korespondují s potřebami regionu. Důležité bude nastavení indikátorů, implementace a finančního rozdělení.

Po dopracování akčního a finančního plánu byla Strategie komunitně vedeného rozvoje regionu Společná CIDLINA 2014 – 2020 zveřejněna a v listopadu 2015 v Nepolisech veřejně projednána.

Valná hromada Strategii komunitně vedeného místního rozvoje Společné CIDLINY 2014 – 2022 schválila dne 5. 11. 2015.

Dne 4. 12. 2015 byla strategie zaslána ke zveřejnění do Databáze strategií.

Veškeré podklady z jednotlivých jednání (zápisy, fotodokumentace, prezenční listiny) jsou ke stažení na webových stránkách MAS: <http://www.spolecnacidlina.cz/index.php?nid=6571&lid=cs&oid=4287491>

## 11.4. Příloha č. 4 – Analýza rizik

Následující tabulka stručně analyzuje významnost a pravděpodobnost výskytu rizik, se kterými se Strategie komunitně vedeného místního rozvoje MAS Společná CIDLINA může potýkat. Tabulka uvádí také způsob jejich eliminace či předcházení. Barevně zvýrazněná jsou rizika vztahující se k rizikům realizovaných projektů.

Předpokládané riziko	Pravděpodobnost rizika (P)	Dopad rizika (D)	Významnost rizika =P*D	Kroky k eliminaci rizika	Nositel rizika
<b>Finanční rizika</b>					
nedostatek vlastních finančních zdrojů MAS	3	5	15	využívání jiných zdrojů (nadace, dárcovství)	Společná CIDLINA
nezískání podpory programových rámců	3	5	15	vyhledávání cizích zdrojů (banka, investor)	Společná CIDLINA
nedostatek podaných žádostí o dotace	2	4	8	intenzivní propagace cílů MAS a programových rámců	Společná CIDLINA
nepodpoření celé strategie	2	5	10	využívání ESIF přímými projekty	Společná CIDLINA
neprofinancování nákladů spojených s administrativou	2	5	10	dodržování všech aktuálních pravidel, zkušenost manažerského týmu MAS snižuje toto riziko na minimum	Společná CIDLINA
nedodržení rozpočtu v konkrétním projektu	2	5	10	zodpovědnost žadatelů	realizátoři projektů
neproplacení nákladů na projekt	2	5	10	kvalitní animace MAS a zodpovědnost žadatelů	realizátoři projektů
<b>Organizační rizika</b>					
nestabilní členská základna MAS a snížení person. kapacity	1	3	3	zavedení odměn za činnost v orgánech MAS	Společná CIDLINA
nedodržení finančního plánu a plánu naplňování monitorovacích indikátorů	4	3	12	kvalitní animace MAS, včasné hlášení změn, kvalitní manažerský tým	Společná CIDLINA
náročnost realizace samotných projektů	2	3	6	kvalitní servis ze strany MAS jednotlivým žadatelům	realizátoři projektů
Nezkušenost s realizací projektů z ESIF	2	2	4	kvalitní servis ze strany MAS jednotlivým žadatelům	realizátoři projektů
<b>Právní rizika</b>					
nejasné pravomoce zaměstnanců MAS vůči žadatelům	1	3	3	nastavení vlastních vnitřních předpisů a postupů	Společná CIDLINA
závislost hodnocení projektů na pravidlech a metodikách dotačních programů	4	3	12	aktivní připomínkování pravidel a metodik dotačních programů	Společná CIDLINA
nedodržení pokynů zadávacích řízení	3	5	15	kvalitní zpracování příručky pro žadatele a servis MAS	realizátoři projektů
nedodržení aktuálních pravidel pro dané výzvy	3	5	15	kvalitní zpracování příručky pro žadatele a servis MAS	realizátoři projektů

<b>Věcná rizika</b>					
nesoulad priorit MAS s prioritami místních aktérů	2	4	8	intenzivní propagace cílů MAS a programových rámců	realizátoři projektů, Společná CIDLINA
nekvalitní personál MAS	1	5	5	zvýšení nároků na nové i stávající zaměstnance	Společná CIDLINA
nekvalitní rozhodování orgánů MAS	1	4	4	školení a vzdělávání členů orgánů MAS	Společná CIDLINA
nedostatečné materiální zabezpečení MAS	1	3	3	dlouhodobé plánování materiálních zdrojů MAS	Společná CIDLINA
včasně nenahlášení změn projektu	2	4	8	kvalitní servis ze strany MAS jednotlivým žadatelům	realizátoři projektů
podcenění monitorovacích indikátorů a udržitelnosti projektu	2	3	6	kvalitní servis ze strany MAS jednotlivým žadatelům	realizátoři projektů
nedostatečné materiální zabezpečení MAS	1	3	3	dlouhodobé plánování materiálních zdrojů MAS	realizátoři projektů

*Vysvětlivky:*

Dopad resp. pravděpodobnost rizika se pohybuje mezi 1 (velmi malý) a 5 (velmi velký)

Významnost rizika se pohybuje mezi 1 (nízká) a 25 (vysoká)



## 11.5. Příloha č. 5 – Přílohy k analytické části

**Příloha č. 1 OBECNÁ CHARAKTERISTIKA k 1.1.2015**

	Katastrální plocha v ha	Počet katastrů	Počet územně technických jednotek	Počet částí obce
Babice	255	1	1	1
Barchov	592	1	1	1
Hlušice	1112	2	2	2
Humburky	258	1	1	1
Chlumeč n.C.	2144	3	3	7
Chudeřice	216	1	1	1
Káranice	300	1	1	1
Klamoš	1383	2	2	2
Kobylice	617	1	1	1
Kosice	783	1	1	1
Kosičky	784	1	1	1
Králíky	969	3	3	4
Lišice	641	1	1	1
Lovčice	1025	1	1	1
Lužec nad C.	1172	1	1	1
Měník	960	3	3	4
Mlékosrby	582	1	1	1
Myštěves	572	1	1	1
Nepolisy	1354	3	3	3
Nové Město	794	1	1	1
Nový Bydžov	3528	6	6	8
Ohniš'tany	882	1	1	1
Olešnice	640	2	2	2
Petrovice	993	2	2	2
Písek	435	1	1	1
Prasek	626	1	1	1
Převýšov	439	1	1	1
Sekeřice	319	1	1	1
Skřivany	652	1	1	1
Sloupno	451	1	1	1
Smidary	2797	5	5	5
Stará Voda	342	1	1	1
Šaplava	201	1	1	1
Starý Bydžov	786	1	1	1
Vinary	1079	4	4	4
Zachrašťany	440	1	1	1
Zdechovice	543	1	1	1
Žlunice	799	1	1	1
<b>Celkem</b>	<b>32465</b>	<b>62</b>	<b>62</b>	<b>70</b>

**Příloha č. 2 POČET OBYVATEL NA km<sup>2</sup>**

	Výměra	2008		2009		2010		2011		2012		2013		2014	
		počet/ hustota	počet/ hustota	počet/ hustota	počet/ hustota	počet/ hustota	počet/ hustota	počet/ hustota	počet/ hustota	počet/ hustota	počet/ hustota	počet/ hustota	počet/ hustota		
Babice	2,55	199	78	192	75	193	75	203	80	203	79	204	80	202	79
Barchov	5,92	230	38	255	43	253	43	288	49	317	54	324	55	324	55
Hlušice	11,12	746	67	744	67	752	68	760	68	758	68	740	66	740	67
Humburky	2,59	321	124	323	125	344	132	358	138	373	144	385	149	385	149
Chlumec	21,45	5353	250	5378	251	5401	252	5365	250	5372	250	5403	252	5403	252
Chudeřice	2,16	207	96	207	96	211	98	228	106	225	104	245	113	245	114
Káranice	3	200	67	202	67	198	66	199	66	207	69	208	69	208	70
Klamoš	13,83	389	28	396	29	396	29	392	28	394	28	404	29	404	29
Kobylice	6,17	215	35	224	36	243	39	247	40	246	40	262	42	262	42
Kosice	7,83	322	41	325	42	321	41	332	42	326	42	350	45	350	45
Kosičky	7,84	368	46	358	45	361	46	354	45	344	43	337	43	337	43
Králíky	9,69	377	38	376	38	376	38	394	40	387	40	379	39	379	39
Lišice	6,41	169	26	165	25	167	26	162	25	158	24	158	25	158	25
Lovčice	10,25	651	63	667	65	680	66	670	65	667	65	669	65	669	65
Lužec nad C.	11,7	479	40	488	41	497	42	513	43	506	43	495	42	495	43
Měník	9,6	604	62	616	64	609	63	607	63	604	63	618	64	618	65
Mlékosrby	5,82	244	41	254	43	242	41	246	42	246	42	243	42	243	42
Myštěves	5,72	182	31	178	31	183	32	189	33	189	33	185	32	185	32
Nepolisy	13,53	905			68	939	69	935	69	942	70	961	71	961	71
Nové Město	7,94	377	47	377	47	387	48	418	52	420	53	40	53	401	50
Nový Bydžov	35,25	7167	203	7154	203	7177	203	7162	203	7129	202	7055	200	7055	200
Ohnišťany	8,82	316	36	306	35	302	34	300	34	306	35	300	34	300	34
Olešnice	6,4	280	44	304	47	307	48	316	49	319	50	333	52	333	52
Petrovice	9,92	243	24	249	25	241	24	258	26	253	25	266	27	266	27
Písek	4,35	217	50	220	51	225	52	233	54	233	53	235	54	235	54
Prasek	6,26	577	92	582	93	593	95	597	95	615	98	607	97	607	97
Převýšov	4,39	318	72	330	75	337	77	340	77	337	77	336	77	336	76
Sekeřice	3,19	114	36	115	36	111	35	114	36	110	34	116	36	116	36
Skřivany	6,52	1057	162	1057	162	1051	161	1029	158	1050	161	1056	162	1056	162
Sloupno	4,51	475	105	492	109	499	111	515	114	517	115	520	115	520	115
Smidary	27,98	1536	55	1592	57	1564	56	1551	55	1579	56	1577	56	1577	56
Stará Voda	3,42	112	33	113	33	113	33	135	39	135	39	130	38	130	38
Šaplava	2,01	111	55	121	60	121	60	120	60	121	60	115	57	115	57
Starý Bydžov	7,86	390	50	398	50	406	52	392	50	386	49	386	49	386	49
Vinary	10,78	474	44	465	43	458	42	457	42	459	43	447	41	447	42
Zachrašťany	4,4	178	40	182	41	174	40	193	44	188	43	208	47	208	48
Zdechovice	5,43	136	25	133	24	130	24	164	30	166	30	161	30	161	30
Žlunice	7,99	257	32	251	31	239	30	246	31	248	31	249	31	349	44
<b>Celkem</b>	<b>324,6</b>	<b>26496</b>	<b>82</b>	<b>26718</b>	<b>82</b>	<b>26801</b>	<b>83</b>	<b>26982</b>	<b>83</b>	<b>27035</b>	<b>83</b>	<b>26707</b>	<b>82</b>	<b>27166</b>	<b>83</b>
KHK	4759	55221	2	55452	0	55440	2	55480	3	55385	6	55190	9	55159	0

Odkaz:

[http://vdb.czso.cz/vdbvo/maklist.jsp?kapitola\\_id=370&](http://vdb.czso.cz/vdbvo/maklist.jsp?kapitola_id=370&)
[http://vdb.czso.cz/vdbvo/hledej.jsp?vo=null&q\\_text=rozloha+&q\\_rezim=3](http://vdb.czso.cz/vdbvo/hledej.jsp?vo=null&q_text=rozloha+&q_rezim=3)

**Příloha č. 3 VÝVOJ POČTU OBYVATEL (k 1.1. kalendářního roku)**

VÝVOJ POČTU OBYVATEL	1991	2001	2011	2012	2013	2014	2015
Babice	216	216	203	205	204	202	200
Barchov	277	257	288	330	324	324	323
Hlušice	705	739	760	749	740	740	745
Humburky	263	324	358	377	385	385	393
Chlumeck nad C.	5327	5252	5365	5392	5403	5403	5403
Chudeřice	191	195	228	240	245	245	246
Káranice	173	183	199	212	208	208	220
Klamoš	413	421	392	399	404	404	401
Kobylice	176	189	247	247	262	262	269
Kosice	306	310	332	346	350	350	351
Kosičky	360	380	354	338	337	337	343
Králíky	401	396	394	381	379	379	384
Lišice	237	188	162	159	158	158	163
Lovčice	663	620	670	673	669	669	684
Lužec nad C.	555	504	513	490	495	495	494
Měník	510	530	607	610	618	618	613
Mlékosrby	231	222	246	241	243	243	241
Myštěves	180	180	189	187	185	185	183
Nepolisy	848	838	935	957	961	961	972
Nové Město	385	397	418	413	40	401	405
Nový Bydžov	7242	7201	7162	7098	7055	7055	7052
Ohnišťany	335	330	300	303	300	300	305
Olešnice	283	288	316	327	333	333	338
Petrovice	222	245	258	252	266	266	274
Písek	216	187	233	234	235	235	236
Prasek	553	562	597	609	607	607	616
Převýšov	344	353	340	324	336	336	332
Sekeřice	140	116	114	112	116	116	115
Skřivany	926	1029	1029	1044	1056	1056	1032
Sloupno	464	494	515	515	520	520	521
Smidary	1559	1507	1551	1581	1577	1577	1563
Stará Voda	111	126	135	129	130	130	132
Šaplava	126	113	120	121	115	115	112
Starý Bydžov	384	403	392	387	386	386	388
Vinary	511	454	457	454	447	447	435
Zachrašťany	204	178	193	203	208	208	213
Zdechovice	155	142	164	162	161	161	164
Žlunice	291	275	246	254	249	349	246
<b>Celkem</b>	<b>26483</b>	<b>26344</b>	<b>26982</b>	<b>27055</b>	<b>26707</b>	<b>27166</b>	<b>27107</b>
Královéhradecký kraj	553439	550724	547916	552946	551909	551590	

Odkaz:

[http://vdb.czso.cz/vdbvo/maklist.jsp?kapitola\\_id=347&](http://vdb.czso.cz/vdbvo/maklist.jsp?kapitola_id=347&)

**Příloha č. 4 OBYVATELSTVO k 1.1.2012**

	Živě narození		Zemřelí		Přiroz. přírůstek		Přistěhovalí		Vystěhovalí		Saldo migrace	
	muži	ženy	muži	ženy	muži	ženy	muži	ženy	muži	ženy	muži	ženy
Babice	1	0	4	1	1	2	3	3	1	2	2	1
Barchov	4	0	4	1	2	-1	15	8	8	3	7	5
Hlušice	2	1	3	4	-2	-2	6	13	12	12	-6	1
Humburky	5	0	4	7	-1	-9	3	1	3	1	3	11
Chlumec	29	24	32	35	11	-15	55	70	57	44	-2	26
Chudeřice	1	3	1	0	1	1	5	9	0	1	5	8
Káranice	0	1	1	2	-2	-1	4	9	2	3	0	5
Klamoš	0	2	2	3	-1	-3	13	9	5	8	8	1
Kobylice	4	4	0	0	2	2	2	6	0	1	2	5
Kosice	2	4	1	1	2	3	8	12	1	4	7	8
Kosičky	1	3	3	2	0	2	3	3	4	10	-1	-7
Králíky	4	2	3	2	1	1	0	2	4	6	-4	-4
Lišice	1	1	2	1	0	-1	4	3	4	1	0	2
Lovčice	5	5	4	2	1	1	9	8	8	5	1	3
Lužec nad C.	2	2	2	8	1	0	7	6	11	19	-4	-13
Měník	4	1	3	5	2	-2	6	10	5	5	1	5
Mlékosrby	1	0	1	0	0	-2	0	0	0	3	0	-3
Myštěves	3	0	0	2	1	-3	3	3	3	3	0	0
Nepolisy	6	5	10	4	4	1	10	13	3	10	7	3
Nové Město	5	1	1	2	4	1	4	2	10	8	-6	-6
Nový Bydžov	29	30	29	32	-3	-4	67	79	69	101	-2	-22
Ohnišťtany	0	0	3	1	-1	-2	1	4	2	3	-1	1
Olešnice	3	0	3	2	3	0	5	4	1	3	4	1
Petrovice	0	2	1	0	-1	2	1	0	3	0	-2	0
Písek	0	1	2	0	-1	1	2	4	1	4	1	0
Prasek	1	0	3	3	-4	-1	7	3	7	4	0	-1
Převýšov	2	2	1	2	-5	0	2	1	2	9	0	-8
Sekeřice	2	0	2	0	1	-2	1	3	0	1	1	2
Skřivany	5	7	3	8	1	4	10	16	20	17	-10	-1
Sloupno	3	6	2	2	-2	5	3	8	4	12	-1	-4
Smidary	5	2	13	9	-12	-4	25	24	15	16	10	8
Stará Voda	0	0	0	0	-1	-1	1	0	1	4	0	-4
Šaplava	0	0	1	0	-1	0	0	1	0	0	0	1
Starý Bydžov	2	1	5	2	-2	0	6	10	5	8	1	2
Vinary	4	3	4	4	-1	1	3	2	4	6	-1	-4
Zachrašťany	2	2	4	2	-1	0	9	8	1	0	8	8
Zdechovice	1	0	0	2	0	-1	0	0	1	2	-1	-2
Žlunice	0	1	2	2	-1	1	3	4	1	0	2	4
<b>Celkem</b>	<b>139</b>	<b>116</b>	<b>159</b>	<b>153</b>	<b>-4</b>	<b>-26</b>	<b>306</b>	<b>361</b>	<b>278</b>	<b>339</b>	<b>29</b>	<b>32</b>
	255		312		-30		667		617		61	
KHK	5467		5825		-358		4278		4830		-522	

 Odkaz: [http://www.czso.cz/xh/redakce.nsf/i/vekove\\_slozeni\\_obyvatele\\_kralovehradeckeho\\_kraje](http://www.czso.cz/xh/redakce.nsf/i/vekove_slozeni_obyvatele_kralovehradeckeho_kraje)



**Příloha č. 5 OBYVATELSTVO k 1.1.2012**

	Přírůstek/úbytek		Počet bydlících		Počet 0-14 let		Počet 15-64		Počet nad 65	
	muži	ženy	muži	ženy	muži	ženy	muži	ženy	muži	ženy
Babice	3	-1	110	95	17	4	75	67	18	24
Barchov	9	4	173	157	31	15	127	116	15	26
Hlušice	-8	-1	373	376	49	49	270	256	54	71
Humburky	2	2	180	197	26	26	134	118	20	53
Chlumec	9	11	2662	2730	402	367	1844	1802	416	561
Chudeřice	6	9	129	111	22	26	90	73	17	12
Káranice	0	5	100	112	15	17	77	79	8	16
Klamoš	7	-2	199	200	27	29	141	125	31	46
Kobylice	4	7	128	129	26	31	92	88	10	10
Kosice	9	11	155	191	24	27	112	132	19	32
Kosičky	-1	-5	171	167	22	23	125	109	24	35
Králíky	-3	-3	185	196	29	30	141	146	15	20
Lišice	0	1	86	73	5	5	59	35	22	33
Lovčice	2	4	319	354	48	54	223	234	48	66
Lužec nad C.	-3	-13	250	240	24	28	188	161	38	51
Měník	3	3	309	301	60	49	211	202	38	50
Mlékosrby	0	-5	121	120	29	15	80	78	12	27
Myštěves	1	-3	94	93	12	7	66	65	16	21
Nepolisy	11	4	475	482	83	80	329	318	63	84
Nové Město	-2	-5	207	206	30	29	151	135	26	42
Nový Bydžov	-5	-26	3452	3646	510	498	2442	2399	500	749
Ohnišťany	-2	-1	151	152	17	20	116	94	18	38
Olešnice	7	1	161	166	36	21	107	108	18	37
Petrovice	-3	2	121	131	18	21	86	91	17	19
Písek	0	1	111	123	16	16	75	76	20	31
Prasek	-4	-2	320	289	50	34	226	204	44	51
Převýšov	-5	-8	157	167	26	20	108	112	23	35
Sekeřice	2	0	58	54	8	5	35	36	15	13
Skřivany	-9	3	482	562	78	75	348	404	56	83
Sloupno	-3	1	255	260	40	42	188	171	27	47
Smidary	-2	4	835	746	106	94	599	478	130	174
Stará Voda	-1	-5	67	62	10	6	48	48	9	8
Šaplava	-1	1	65	56	9	6	49	35	7	15
Starý Bydžov	-1	2	188	199	25	29	131	129	32	41
Vinary	-2	-3	216	238	34	26	142	149	40	63
Zachrašťany	7	8	93	110	15	23	59	64	19	23
Zdechovice	-1	-3	90	72	9	7	70	52	11	13
Žlunice	1	5	122	132	14	20	87	80	21	32
<b>Celkem</b>	<b>27</b>	<b>3</b>	<b>13370</b>	<b>13695</b>	<b>2002</b>	<b>1874</b>	<b>9451</b>	<b>9069</b>	<b>1917</b>	<b>2752</b>
	30		27065		3876		18520		4669	
KHK	-910		552946		81789		372586		98571	

**Odkaz:**
[http://www.czso.cz/xh/redakce.nsf/i/vekove\\_slozeni\\_obyvatele\\_kralovehradeckeho\\_kraje](http://www.czso.cz/xh/redakce.nsf/i/vekove_slozeni_obyvatele_kralovehradeckeho_kraje)

**Příloha č. 6 VÝVOJ POČTU OBYVATEL k 1.1.**

	2008		2009		2010		2011		2012		2013		2014	
	muži	ženy	muži	ženy	muži	ženy	muži	ženy	muži	ženy	muži	ženy	muži	ženy
Babice	100	99	99	93	100	93	98	94	107	96	110	95	105	95
Barchov	106	124	124	131	123	130	144	144	164	153	173	157	170	153
Hlušice	374	372	374	370	381	371	385	381	381	377	373	376	375	370
Humburky	141	180	142	181	156	188	163	196	178	195	180	197	194	199
Chlumec	2612	2741	2631	2747	2662	2739	2668	2739	2653	2719	2662	2730	2648	2755
Chudeřice	110	97	111	96	113	98	120	101	123	102	129	111	134	112
Káranice	96	104	97	105	94	104	91	103	100	107	100	112	107	113
Klámoš	196	193	196	200	194	202	193	201	192	202	199	200	200	201
Kobylice	108	107	114	110	126	117	127	124	124	122	128	129	131	138
Kosice	146	176	149	176	150	171	152	174	146	180	155	191	165	186
Kosičky	183	185	180	178	181	180	185	182	172	172	171	167	173	170
Králíky	180	197	184	192	185	191	184	192	188	199	185	196	189	195
Lišice	88	81	87	78	91	76	91	76	86	72	86	73	86	77
Lovčice	308	343	318	349	324	356	317	355	317	350	319	354	331	353
Lužec n C.	237	242	239	249	244	253	252	250	253	253	250	240	255	239
Měník	304	300	306	310	300	309	307	307	306	298	309	301	312	301
Mlékosrby	116	128	123	131	118	124	118	124	121	125	121	120	124	117
Myštěves	90	92	88	90	88	95	91	94	93	96	94	93	92	91
Nepolisy	453	452	468	461	471	468	467	475	464	478	475	482	480	492
Nové Město	199	178	202	175	204	183	204	186	209	211	207	206	205	200
Nový Bydžov	3497	3670	3518	3636	3508	3669	3482	3663	3457	3672	3452	3646	3424	3627
Ohništany	154	162	155	151	155	147	151	147	153	153	151	152	153	153
Olešnice	130	150	139	165	145	162	151	166	154	165	161	166	169	169
Petrovice	122	121	125	124	117	124	117	126	124	129	121	131	128	146
Písek	104	113	105	115	107	118	105	123	111	122	111	123	111	125
Prasek	299	278	304	278	314	279	317	279	324	291	320	289	326	290
Převýšov	155	163	162	168	163	174	166	168	162	175	157	167	165	167
Sekeřice	57	57	58	57	57	54	58	57	56	54	58	54	62	53
Skřivany	500	557	493	564	490	561	490	564	491	559	482	562	472	566
Sloupno	236	239	246	246	251	248	257	244	258	259	255	260	262	259
Smidary	818	718	812	717	827	737	820	735	837	742	835	746	832	731
Stará Voda	58	54	59	54	59	54	61	55	68	67	67	62	68	64
Šaplava	57	54	64	57	64	57	66	53	66	55	65	56	60	52
Starý Bydžov	192	198	199	199	206	200	201	200	189	197	188	199	189	199
Vinary	231	243	222	243	215	243	215	244	218	241	216	238	206	229
Zachrašťany	80	98	84	98	81	93	79	95	86	102	93	110	100	113
Zdechovice	74	62	72	61	69	61	74	65	91	75	90	72	87	77
Žlunice	130	127	124	127	119	120	121	121	121	127	122	132	120	126
<b>Celkem</b>	<b>13041</b>	<b>13455</b>	<b>13173</b>	<b>13482</b>	<b>13252</b>	<b>13549</b>	<b>13288</b>	<b>13603</b>	<b>13343</b>	<b>13692</b>	<b>13370</b>	<b>13695</b>	<b>13410</b>	<b>13703</b>
	26496		26655		26801		26891		27035		27065		27113	
KHK	270333	281879	271803	282717	271733	282669	271934	282869	272236	281620	271657	281289	271147	280443

Odkaz: [http://vdb.czso.cz/vdbvo/maklist.jsp?kapitola\\_id=3](http://vdb.czso.cz/vdbvo/maklist.jsp?kapitola_id=3)

Příloha č. 7 VĚKOVÁ STRUKTURA OBYVATELSTVA

	1991			2001			2011		
	do 14 let	15 - 64 let	nad 64 let	do 14 let	15 - 64 let	nad 64 let	do 14 let	15 - 64 let	nad 64 let
Babice	50	126	40	33	140	43	18	138	39
Barchov	68	170	39	43	171	43	38	217	34
Hlušice	147	441	117	143	488	107	108	464	125
Humburky	59	171	33	55	191	78	40	233	84
Chlumec n. C.	1069	3556	702	820	3657	775	739	3655	967
Chudeřice	50	115	26	35	133	27	46	163	30
Káranice	46	104	23	27	131	25	28	135	23
Klamoš	74	270	69	57	298	66	52	254	75
Kobylice	45	117	14	36	134	19	52	182	20
Kosice	58	207	41	51	210	49	51	240	49
Kosičky	69	230	61	73	254	53	43	235	54
Králíky	104	236	61	72	280	44	59	274	41
Lišice	36	136	65	19	114	55	17	111	49
Lovčice	119	428	116	96	408	116	99	464	98
Lužec nad C.	104	360	91	80	329	94	55	368	79
Měník	103	331	76	85	359	86	102	395	84
Mlékosrby	43	145	43	32	144	46	48	154	41
Myštěves	26	110	44	31	110	39	21	127	37
Nepolisy	163	552	133	123	577	138	162	658	136
Nové Město	91	253	41	66	278	53	62	318	52
Nový Bydžov	1474	4737	1031	1294	4834	1068	1045	4934	1172
Ohnišťany	74	203	58	57	219	54	40	197	55
Olešnice	56	178	49	55	184	49	60	205	49
Petrovice	33	146	43	43	176	26	36	175	36
Písek	32	135	49	20	125	42	27	143	47
Prasek	116	354	83	108	371	83	81	431	86
Převýšov	66	221	57	66	233	54	40	215	64
Sekeřice				11	63	42	11	75	22
Skřivany	194	621	111	180	728	121	164	737	131
Sloupno	99	290	75	80	338	76	68	359	73
Smidary	280	1029	250	223	1018	266	190	1052	273
Stará Voda	21	65	25	22	78	26	21	89	18
Šaplava	24	80	22	16	79	18	15	83	24
Starý Bydžov	72	235	77	67	265	71	46	251	66
Vinary	106	307	98	65	285	104	54	285	93
Zachrašťany	46	118	40	14	124	40	27	123	35
Zdechovice	37	84	34	19	97	26	15	124	25
Žlunice				47	195	33	36	161	41
<b>Celkem</b>	<b>5254</b>	<b>16861</b>	<b>3937</b>	<b>4364</b>	<b>17818</b>	<b>4155</b>	<b>3816</b>	<b>18424</b>	<b>4427</b>
KHK	11241	367191	73833	89738	381170	79816	79127	374898	92020

**Příloha č. 8 NÁRODNOST (SLBD 2011)**

obec	národnost			
	česká	slovenská	romská	neuvedeno
Babice	168	1	0	33
Barchov	206	4	0	78
Hlušice	483	3	0	268
Humburky	277	3	0	78
Chlumeč n. Cidlinou	3967	48	0	1314
Chudeřice	126	3	0	94
Káranice	132	3	0	62
Klamoš	260	3	0	124
Kobylice	161	2	0	83
Kosice	294	1	0	31
Kosičky	312	3	1	29
Králíky	278	2	0	111
Lišice	100	1	0	61
Lovčice	477	10	0	178
Lužec nad	348	2	0	155
Měník	440	2	0	157
Mlékosrby	175	0	0	71
Myštěves	137	0	0	51
Nepolisy	637	5	0	292
Nové Město	323	1	0	99
Nový Bydžov	5007	57	11	1846
Ohniš'tany	194	3	0	102
Olešnice	224	3	0	89
Petrovice	185	3	0	66
Písek	178	1	0	50
Prasek	432	3	1	159
Převýšov	237	8	0	88
Sekeřice	114	0	0	2
Skřivany	757	16	1	257
Sloupno	349	5	0	159
Smidary	1093	17	0	436
Stará Voda	96	0	0	38
Šaplava	71	0	0	53
Starý Bydžov	277	4	0	110
Vinary	321	5	0	132
Zachrašťany	144	2	0	46
Zdechovice	129	2	0	33
Žlunice	271	3	0	1
<b>Celkem</b>	<b>19380</b>	<b>229</b>	<b>14</b>	<b>7036</b>

## Příloha č. 9 POČTY VĚŘÍCÍCH (SLBD 2011)

obec	počet obyvatel	počet věřících	podíl věřících
Kobylice	248	11	4,435483871
Petrovice	259	19	7,335907336
Králíky	392	33	8,418367347
Starý Bydžov	395	38	9,620253165
Chudeřice	227	22	9,691629956
Zdechovice	164	16	9,756097561
Písek	233	24	10,30042918
Hlušice	758	79	10,42216359
Skřivany	1046	110	10,51625239
Nepolisy	936	100	10,68376068
Nové Město	427	46	10,77283372
Smidary	1556	168	10,79691517
Zachrašťany	194	21	10,82474227
Sloupno	515	56	10,87378641
Olešnice	317	40	12,61829653
Šaplava	124	16	12,90322581
Ohniš'tany	301	39	12,95681063
Myštěves	189	25	13,22751323
Nový Bydžov	7186	951	13,23406624
Prasek	604	80	13,24503311
Měník	605	83	13,71900826
Mlékosrby	247	34	13,76518219
Káranice	201	30	14,92537313
Chlumeck n. Cidlinou	5371	839	15,6209272
Stará Voda	134	21	15,67164179
Lužec nad Cidlinou	507	81	15,97633136
Barchov	292	47	16,09589041
Kosičky	347	56	16,13832853
Babice	202	34	16,83168317
Lovčice	668	113	16,91616766
Klamoš	394	68	17,25888325
Převýšov	339	60	17,69911504
Humburky	359	65	18,10584958
Lišice	162	31	19,13580247
Kosice	332	64	19,27710843
Vinary	459	91	19,82570806
Žlunice	248	88	35,48387097
Sekeřice	110	51	46,36363636
<b>Celkem</b>	<b>27048</b>	<b>3750</b>	<b>13,86424135</b>

Odkaz: <http://www.mvcr.cz/clanek/statistiky-pocty-obyvatel-v-obcich.aspx>

**Příloha č. 10 VZDĚLANOSTNÍ STRUKTURA (SLBD)**

	1991				
	bez vzdělání	základní	střední bez maturity	střední s maturitou vč. vyššího odborného	vysokoškolské
Babice	0	76	65	22	3
Barchov	0	83	68	39	3
Hlušice	4	270	191	78	13
Humburky	2	74	87	28	5
Chlumecko n. C.	12	1348	1623	1063	208
Chudeřice	1	60	60	16	4
Káranice	1	49	50	26	1
Klamoš	0	168	123	44	4
Kobylice	0	50	59	21	1
Kosice	2	98	106	37	5
Kosičky	1	142	86	55	7
Králíky	1	119	129	35	3
Lišice	1	111	66	18	5
Lovčice	5	241	204	75	9
Lužec nad C.	0	239	150	61	1
Měník	2	160	156	64	11
Mlékosrby	1	97	58	29	3
Myštěves	0	78	59	17	0
Nepolisy	0	303	270	100	12
Nové Město	0	114	121	44	15
Nový Bydžov	12	1946	2168	1291	289
Ohnišťany	0	134	96	28	3
Olešnice	0	107	87	32	0
Petrovice	0	93	70	22	4
Písek	0	105	55	21	3
Prasek	0	180	184	57	13
Převýšov	0	146	92	36	4
Sekeřice					
Skřivany	77	256	276	114	9
Sloupno	0	141	122	77	10
Smidary	101	495	502	148	22
Stará Voda	0	41	35	13	1
Šaplava	1	47	38	16	0
Starý Bydžov	1	139	121	45	6
Vinary	0	216	143	39	5
Zachrašťany	0	70	57	12	2
Zdechovice	1	52	52	11	1
Žlunice					
<b>Celkem</b>	<b>226</b>	<b>8048</b>	<b>7829</b>	<b>3834</b>	<b>685</b>

Odkaz: analýza SC 2006

**Příloha č. 11 VZDĚLANOSTNÍ STRUKTURA (SLBD)**

	bez vzdělání	základní	střední bez maturity	střední s maturitou
Babice	0	66	72	38
Barchov	3	69	76	49
Hlušice	3	179	253	110
Humburky	1	77	125	55
Chlumec n. C.	17	947	1840	1122
Chudeřice	3	39	81	29
Káranice	0	47	57	42
Klamoš	2	89	179	71
Kobylice	1	29	81	38
Kosice	2	63	108	71
Kosičky	1	100	121	55
Králíky	0	101	153	55
Lišice	0	52	82	26
Lovčice	3	158	244	95
Lužec nad C.	1	150	179	79
Měník	5	120	195	93
Mlékosrby	0	48	75	51
Myštěves	0	45	78	16
Nepolisy	2	201	332	143
Nové Město	0	85	147	70
Nový Bydžov	35	1436	2395	1365
Ohniš'tany	1	86	133	39
Olešnice	0	71	111	43
Petrovice	1	56	89	43
Písek	0	60	71	25
Prasek	1	150	202	77
Převýšov	1	92	124	50
Sekeřice	4	44	32	20
Skřivany	81	218	353	145
Sloupno	1	110	181	93
Smidary	87	363	592	188
Stará Voda	0	27	52	17
Šaplava	1	35	37	18
Starý Bydžov	1	96	148	70
Vinary	2	146	160	58
Zachrašťany	0	59	73	25
Zdechovice	2	43	57	17
Žlunice	1	62	102	46
<b>Celkem</b>	<b>263</b>	<b>5819</b>	<b>9390</b>	<b>4647</b>
KHK	580	26556	48637	37737

Odkaz: SLBD

**Příloha č. 12 VZDĚLANOSTNÍ STRUKTURA (SLBD)**

	bez vzdělání	základní	střední bez maturity	střední s maturitou
Babice	0	35	79	42
Barchov	2	42	86	64
Hlušice	12	145	244	128
Humburky	1	70	139	65
Chlumeč n. C.	14	851	1655	1309
Chudeřice	0	40	78	48
Káranice	0	27	51	60
Klamoš	2	92	153	53
Kobylice	1	30	83	59
Kosice	2	55	104	85
Kosičky	2	68	117	62
Králíky	1	81	153	61
Lišice	0	35	79	26
Lovčice	0	151	247	123
Lužec nad C.	4	118	178	108
Měník	1	92	206	122
Mlékosrby	1	38	68	57
Myštěves	1	34	76	31
Nepolisy	3	171	357	190
Nové Město	2	83	141	91
Nový Bydžov	33	1300	2148	1619
Ohnišťany	1	56	130	50
Olešnice	0	65	102	64
Petrovice	0	40	87	50
Písek	2	50	76	40
Prasek	1	109	227	123
Převýšov	0	69	125	59
Sekeřice	2	22	30	34
Skřivany	89	183	320	182
Sloupno	5	71	183	111
Smidary	76	292	604	233
Stará Voda	0	24	43	27
Šaplava	1	27	45	24
Starý Bydžov	1	78	126	78
Vínary	2	99	157	82
Zachrašťany	1	40	71	31
Zdechovice	0	43	57	35
Žlunice	1	41	84	42
<b>Celkem</b>	<b>264</b>	<b>4867</b>	<b>8909</b>	<b>5668</b>
KHK	2202	82703	166326	142548

Odkaz: vlastní zdroj



**Příloha č. 13 ŠKOLSTVÍ k 1.1.2015**

	MŠ	ZŠ – I. stupeň	ZŠ – II. stupeň	ZUŠ	Střední škola
Babice	0	0	0	0	0
Barchov	0	0	0	0	0
Hlušice	1	1.-9. ročník - 1x		0	0
Humburky	0	0	0	0	0
Chlumec n.C.	2	1.-9. ročník - 2x		1	0
Chudeřice	1	0	0	0	0
Káranice	0	0	0	0	0
Klamoš	0	0	0	0	0
Kobylice	0	0	0	0	0
Kosice	1	0	0	0	0
Kosičky	0	1	0	0	0
Králíky	0	0	0	0	0
Lišice	0	0	0	0	0
Lovčice	1	1	0	0	0
Lužec nad C.	0	0	0	0	0
Měník	1	1	0	0	0
Mlékosrby	0	0	0	0	0
Myštěves	0	0	0	0	0
Nepolisy	1	1	0	0	0
Nové Město	0	1	0	0	0
Nový Bydžov	2	1.-9. ročník - 3x		1	2
Ohnišťtany	1	0	0	0	0
Olešnice	0	0	0	0	0
Petrovice	1	0	0	0	0
Písek	0	0	0	0	0
Prasek	1	1	0	0	0
Převýšov	1	0	0	0	0
Sekeřice	0	0	0	0	0
Skřivany	1	1.-9. ročník - 1x		0	0
Sloupno	1	0	0	0	0
Smidary	1	1.-9. ročník - 1x		0	0
Stará Voda	0	0	0	0	0
Šaplava	0	0	0	0	0
Starý Bydžov	1	0	0	0	0
Vinary	0	0	0	0	0
Zachrašťany	0	0	0	0	0
Zdechovice	0	0	0	0	0
Žlunice	1	0	0	0	0
<b>Celkem</b>	<b>19</b>	<b>14</b>	<b>8</b>	<b>2</b>	<b>2</b>

Odkaz: <http://vdb.czso.cz/mos/>

## Příloha č. 14 Kapacita základních a mateřských škol k 1.1.2013

Název ZŠ	Obec	Kapacita	Počet žáků	Volná místa
Základní škola, Nový Bydžov, F.Palackého 1240	Nový Bydžov	80	61	19
Základní škola, Nový Bydžov, Karla IV. 209, okres Hradec Kr.	Nový Bydžov	580	504	76
Základní škola, Nový Bydžov, V.Kl.Klicpery 561, okres Hradec Kr.	Nový Bydžov	650	308	342
Základní škola, Nepolisy, okres Hradec Králové	Nepolisy	60	57	3
Základní škola a mateřská škola, Prasek	Prasek	60	35	25
Základní škola a Mateřská škola, Měník, okres Hradec Králové	Měník	60	35	25
Základní škola a Mateřská škola, Smidary, okres Hradec Králové	Smidary	220	158	62
Základní škola a mateřská škola, Skřivany, okres Hradec Králové	Skřivany	250	152	98
Základní škola a mateřská škola, Hlušice	Hlušice	190	140	50
Základní škola Nové Město	Nové Město	55	65	-10
Základní škola Chlumeck nad Cidlinou	Chlumeck	810	619	191
Základní škola Lovčice	Lovčice	60	34	26
Základní škola Kosičky	Kosičky	60	21	39
<b>Celkem</b>		<b>2825</b>	<b>2003</b>	<b>822</b>
Název MŠ	Obec	Kapacita	Počet žáků	Volná místa
Mateřská škola, F. Palackého 1241	Nový Bydžov	115	115	0
Mateřská škola	Ohnišťany	24	24	0
Mateřská škola	Petrovice	38	38	0
Mateřská škola	Sloupno	55	55	0
Mateřská škola	Starý Bydžov	25	25	0
Mateřská škola Sluníčko, U Plovárny 1380	Nový Bydžov	170	168	2
Základní škola a mateřská škola	Prasek	54	54	0
Základní škola a Mateřská škola	Měník	25	25	0
Základní škola a mateřská škola	Smidary	49	49	0
Základní škola a mateřská škola	Skřivany	36	36	0
Základní škola a mateřská škola	Hlušice	40	41	-1
Mateřská škola	Nepolisy	56	51	5
Mateřská škola	Chudeřice	50	52	-2
Mateřská škola	Kosice	28	28	0
Mateřská škola	Převýšov	36	45	-9
Základní škola a mateřská škola	Lovčice	25	25	0
Mateřská škola U Zámku	Chlumeck n/C	110	110	0
Mateřská škola Beruška	Chlumeck n/C	110	114	-4
Mateřská škola	Žlunice	25	25	0
<b>Celkem</b>		<b>1071</b>	<b>1080</b>	<b>-9</b>

Odkaz: webové stránky obcí, zřizovatelů, weby jednotlivých škol, zřizovací listiny školy, Výkaz ÚIV (S1-01)

**Příloha č. 15 ZDRAVOTNICTVÍ I.**

	Ordinace praktického lékaře	Ordinace pediatra	Ordinace stomatologa	Ordinace specialisty
	2011/2013	2011/2013	2011/2013	2011/2013
Babice	0	0	0	0
Barchov	0	0	0	0
Hlušice	0	0	0	0
Humburky	0/1	0	0	0
Chlumecko	3/5.	2/2.	6/6.	4/7.
Chudeč	0	0	0	1/1.
Káranice	0	0	0	0
Klamoš	0	0	0	0
Kobylice	0	0	0	0
Kosice	0	0	0	0
Kosičky	0	0	0	0
Králíky	0	0	0	0
Lišice	0	0	0	0
Lovčice	0	0	0	0
Lužec nad C.	0	0	0	0
Měník	0	0	0	0
Mlékosrby	0	0	0	0
Myštěves	0	0	0	0
Nepolisy	0/1	0	0	0
Nové Město	0	0	0	0
Nový Bydžov	4/4.	3/3.	6/7.	5/10.
Ohnišťany	0	0	0	0
Olešnice	0	0	0	0
Petrovice	0	0	0	0
Písek	0	0	0	0
Prasek	0	0	0	0
Převýšov	0	0	0	0
Sekeřice	0	0	0	0
Skřivany	0	0	0	0
Sloupno	0	0	0	0
Smidary	1/1.	1/1.	1/1.	2/2.
Stará Voda	0	0	0	0
Šaplava	0	0	0	0
Starý Bydžov	0	0	0	0
Vinary	0	0	0	0
Zachrašťany	0	0	0	0
Zdechovice	0	0	0	0
Žlunice	0	0	0	0
<b>Celkem</b>	<b>8/12.</b>	<b>6/6.</b>	<b>13/14.</b>	<b>12/20.</b>

 Odkaz: <http://vdb.czso.cz/mos/>

**Příloha č. 16 SOCIÁLNÍ SLUŽBY (2014)**

	Domov pro seniory	Domov pro OZP	Chráněné bydlení	Denní stacionáře	Nízkoprahové zařízení	Sociální poradna
Babice	0	0	0	0	0	0
Barchov	0	0	0	0	0	0
Hlušice	0	0	0	0	0	0
Humburky	1	0	0	0	0	0
Chlumeck n.C.	0	0	1	0	0	0
Chudeřice	0	0	0	0	0	0
Káranice	0	0	0	0	0	0
Klamoš	0	0	0	0	0	0
Kobylice	0	0	0	0	0	0
Kosice	0	0	0	0	0	0
Kosičky	0	0	0	0	0	0
Králíky	0	0	0	0	0	0
Lišice	0	0	0	0	0	0
Lovčice	0	0	0	0	0	0
Lužec nad C.	0	0	0	0	0	0
Měník	0	0	0	0	0	0
Mlékosrby	0	0	0	0	0	0
Myštěves	0	0	0	0	0	0
Nepolisy	0	0	0	0	0	0
Nové Město	0	0	0	0	0	0
Nový Bydžov	2	0	0	0	2	0
Ohnišťany	0	0	0	0	0	0
Olešnice	0	0	0	0	0	0
Petrovice	0	0	0	0	0	0
Písek	0	0	0	0	0	0
Prasek	0	0	0	0	0	0
Převýšov	0	0	0	0	0	0
Sekeřice	0	0	0	0	0	0
Skřivany	0	1	1	0	0	0
Sloupno	0	0	0	0	0	0
Smidary	1	1	0	0	0	0
Stará Voda	0	0	0	0	0	0
Šaplava	0	0	0	0	0	0
Starý Bydžov	0	0	0	0	0	0
Vinary	0	0	0	0	0	0
Zachrašťany	0	0	0	0	0	0
Zdechovice	0	0	0	0	0	0
Žlunice	0	0	0	0	0	0
<b>Celkem</b>	<b>4</b>	<b>2</b>	<b>2</b>	<b>0</b>	<b>2</b>	<b>0</b>

Odkaz: vlastní šetření

## Příloha č. 17 POSKYTOVATELÉ SOCIÁLNÍCH SLUŽEB (2014)

Poskytovatel	Druh služby	Kapacita	Cílová skupina
Duha o.p.s. Nový Bydžov	Pečovatelská služba	70 klientů	Senioři a osoby se zdravotním postižením
Duha o.p.s. Nový Bydžov	Denní centrum	8 klientů	Senioři a osoby se zdravotním postižením
Duha o.p.s. Nový Bydžov	Odlehčovací služby	9 klientů	Senioři a osoby se zdravotním postižením
Duha o.p.s. Nový Bydžov	Nízkoprahové zařízení pro děti a mládež	20 klientů v jednom okamžiku	Děti a mládež ze sociálně znevýhodněného prostředí
Středisko sociálních služeb Chlumec n.C. o.p.s	Pečovatelská služba	50 klientů	Senioři a osoby se zdravotním postižením
Středisko sociálních služeb Chlumec n.C. o.p.s	Denní centrum	8 klientů	Senioři a osoby se zdravotním postižením
Domov V Podzámčí Chlumec n.C.	Domov pro seniory	48 klientů	Senioři a osoby se zdravotním postižením
Domov V Podzámčí Chlumec n.C.	Domov se zvláštním režimem	76 klientů	Senioři a osoby se zdravotním postižením
Domov V Podzámčí Chlumec n.C.	Chráněné bydlení	8 lůžek	Osoby se zdravotním postižením
Domov V Podzámčí Chlumec n.C.	Odlehčovací služby	5 lůžek	Senioři a osoby se zdravotním postižením
Domov důchodců Pohoda Humburky	Domov pro seniory	47 lůžek	Senioři a osoby se zdravotním postižením
Domov sociálních služeb Skřivany	Domov pro osoby se zdravotním postižením	86 lůžek	Osoby se zdravotním postižením
Domov sociálních služeb Skřivany	Chráněné bydlení	4 lůžka	Osoby se zdravotním postižením
ÚSP Chotělice	Domov pro osoby se zdravotním postižením	78 lůžek	Osoby se zdravotním postižením
Město Nový Bydžov	Sociálně aktivizační služby pro rodiny s dětmi	18 intervencí denně	Děti a mládež ze sociálně znevýhodněného prostředí a jejich rodiny
Obec Smidary	Pečovatelská služba	15 klientů	Senioři a osoby se zdravotním postižením
Život 90	Tísňová péče	10 klientů	Senioři a osoby se zdravotním postižením

Typ sociální pomoci	umístění	Cílová skupina
Krizový byt	Nový Bydžov	Oběti domácího násilí
Domy s pečovatelskou službou	Nový Bydžov, Chlumec n.C., Smidary, Skřivany	Senioři a osoby se zdravotním postižením
Asistenti prevence kriminality	Nový Bydžov	Romové
Veřejná služba	Nový Bydžov, Chlumec n.C.	Dlouhodobě nezaměstnaní
Veřejně prospěšné práce	Nový Bydžov, Chlumec n.C., Smidary, Skřivany, Starý Bydžov, Vinary, Měník, Nepochy	Dlouhodobě nezaměstnaní
Sociální poradenství	Nový Bydžov, Chlumec n.C.	Zájemci o sociální služby, osoby v krizi apod.

Odkaz: vlastní šetření

**Příloha č. 18 VOLNOČASOVÉ AKTIVITY (2014)**

	Sokol	SDH	Myslivecké sdružení	Ženy	Mládež	Ostatní
Babice	0	1	1	0	0	0
Barchov	1	1	0	0	0	0
Hlušice	1	1	1	0	0	0
Humburky	1	1	0	0	0	0
Chlumeck n.C.	2	2	1	0	2	ČSCH, ČSZ, kulturní a sociální spolky
Chudeřice	0	1	1	0	0	0
Káranice	0	1	0	0	0	0
Klamoš	1	1	1	0	0	Rybáři, Zahrádkáři
Kobylice	1	1	1	0	0	Zlatá budoucnost
Kosice						
Kosičky	1	1	1	1	0	Chovatelé drob. zvířectva
Králíky	0	1	1	0	0	Rybáři, MS ČČK
Lišice	0	1	0	0	0	0
Lovčice	1	1	1	0	0	Ochoťníci, Chovatelé
Lužec nad C.	1	1	1	0	0	Lužecký úsměv, HoKI klub
Měník	1	1	1	0	0	0
Mlékosrby	0	1	0	0	0	0
Myštěves	1	1	0	0	0	Rybáři
Nepolisy	1	1	1	1	1	0
Nové Město	1	1	0	0	0	0
Nový Bydžov	6	3	0	0	0	ČRS, divadelní spolky, zahrádkáři, kulturní a sociální spolky
Ohništany	1	1	1	0	1	Svaz důchodců
Olešnice						
Petrovice	0	1	1	0	0	Klub přátel, Seniořky, Rybáři
Písek	0	1	0	0	0	0
Prasek	1	1	1	0	0	MS ČČK
Převýšov	1	1	0	0	0	0
Sekeřice	0	1	0	0	0	0
Skřivany	1	1	1	0	0	Senioři, Zahrádkáři, Rybáři
Sloupno	1	1	0	0	0	Senioři
Smidary	1	1	1	1	1	Rybáři, chovatelé, okraš. Spolek
Stará Voda	0	1	0	0	0	0
Šaplava	0	1	0	0	0	0
Starý Bydžov	1	1	1	1	1	0
Vinary	0	1	1	1	0	Senioři, Rybáři
Zachrašťany	0	1	1	1	0	Senioři
Zdechovice	0	1	1	0	0	0
Žlunice	1	1	1	0	1	0
<b>Celkem</b>	<b>28</b>	<b>39</b>	<b>22</b>	<b>6</b>	<b>7</b>	<b>0</b>

Odkaz: vlastní šetření

**Příloha č. 19 KULTURA (2014)**

	Veřejná knihovna	Muzeum	Galerie	Sakrální stavba	Hřbitov	Smuteční síň	Ostatní kulturní zařízení
Babice	0	0	0	1	1	0	1
Barchov	1	0	0	3	0	0	1
Hlušice	1	0	0	10	1	0	1
Humburky	1	0	0	1	0	0	1
Chlumecko n.C.	1	1	0	4	2	0	3
Chudeřice	1	0	0	0	0	0	1
Káranice	1	0	0	1	1	0	0
Klamoš	1	0	0	0	1	0	0
Kobylice	0	0	0	1	1	0	0
Kosice	1	0	0	0	1	0	1
Kosičky	1	0	0	0	1	0	1
Králíky	1	0	0	6	2	0	3x
Lišice	1	0	0	0	0	0	1
Lovčice	1	0	0	5	1	0	0
Lužec nad C.	1	0	0	5	1	0	1
Měník	2	0	0	1	2	0	2
Mlékosrby	0	0	0	1	1	0	0
Myštěves	0	0	0	2	1	0	0
Nepolisy	1	0	0	12	2	0	1
Nové Město	1	0	0	0	1	0	0
Nový Bydžov	2	1	0	6	8	0	2
Ohnišťany	1	0	0	1	1	0	0
Olešnice	2	0	0	0	0	0	2
Petrovice	1	0	0	1	1	0	0
Písek	0	0	0	0	1	0	1
Prasek	1	0	0	6	0	0	0
Převýšov	1	0	0	0	1	0	0
Sekeřice	1	0	0	0	0	0	0
Skřivany	1	0	0	1	1	0	1
Sloupno	0	0	0	0	1	0	1
Smidary	1	0	0	2	3	0	1
Stará Voda	1	0	0	1	1	0	0
Šaplava	0	0	0	5	1	0	0
Starý Bydžov	1	0	0	1	1	0	1
Vinary	2	0	0	0	0	0	5
Zachrašťany	1	0	0	0	0	0	0
Zdechovice	0	0	0	1	1	0	0
Žlunice	1	0	0	1	1	0	0
<b>Celkem</b>	<b>34</b>	<b>2</b>	<b>0</b>	<b>79</b>	<b>42</b>	<b>0</b>	<b>29</b>
KHK	373	40	9				

 Odkaz: <http://www.czso.cz/csu/2012edicniplan.nsf/p/3302-12>

**Příloha č. 20 VOLNOČASOVÉ AKTIVITY (prostory)**

	Fotbalové hřiště	Víceúčelové hřiště	Tenisové kurty	Koupaliště	Dětské hřiště	Ostatní
Babice	0	1	0	0	0	0
Barchov	1	1	1	0	1	0
Hlušice	1	1	1	0	1	0
Humburky	0	1	1	0	1	0
Chlumecko n.C.	2	2	1	1	5	0
Chudeřice	1	1	0	1	1	0
Káranice	1	1	1	0	1	0
Klamoš	1	1	0	0	1	0
Kobylice	1	0	0	0	1	0
Kosice	0	1	1	1	1	0
Kosičky	1	0	0	0	0	0
Králíky	0	1	0	0	1	0
Lišice	0	0	1	0	0	0
Lovčice	1	0	1	0	1	0
Lužec nad C.	1	1	1	0	1	0
Měník	0	0	0	0	1	0
Mlékosrby	0	1	0	0	1	0
Myštěves	1	0	1	0	0	Golf. areál
Nepolisy	1	1	0	0	1	Klub.mládeže
Nové Město	1	0	0	0	1	
Nový Bydžov	4	2	1	1	8	skatepark
Ohnišťany	1	1	0	0	1	0
Olešnice	0	1	0	0	1	0
Petrovice	0	1	0	0	1	Minigolf
Písek	1	1	0	0	1	0
Prasek	1	1	0	1	1	0
Převýšov	1	0	0	0	1	0
Sekeřice	0	0	0	0	0	Kult. areál
Skřivany	1	1	1	0	1	0
Sloupno	0	1	0	0	1	Minikopaná
Smidary	1	1	1	0	1	0
Stará Voda	0	0	0	0	1	0
Šaplava	1	1	0	0	1	0
Starý Bydžov	1	0	0	0	1	0
Vinary	2	2	0	0	1	Sauna, Klub.
Zachrašťany	1	0	1	0	1	0
Zdechovice	1	0	1	0	1	0
Žlunice	1	1	1	0	1	0

Odkaz: vlastní šetření



**Příloha č. 21 SPORT**

	Koupaliště, bazén	Hřiště se správcem	Tělocvična	Stadion otevřený	Stadion krytý	Zimní stadion
Babice	0	0	0	0	0	0
Barchov	0	1	0	0	0	0
Hlušice	0	5	2	0	0	0
Humburky	1	2	1	0	0	0
Chlumecko n.C.	1	2	2	1	0	0
Chudeřice	1	2	1	0	0	0
Káranice	0	1	0	0	0	0
Klamoš	0	1	0	0	0	0
Kobylice	0	2	0	0	0	0
Kosice	0	1	1	0	0	0
Kosičky	0	1	1	0	0	0
Králíky	0	1	0	0	0	0
Lišice	0	2	0	0	0	0
Lovčice	0	0	1	1	0	0
Lužec nad C.	0	2	1	0	0	0
Měník	0	2	0	0	0	0
Mlékosrby	0	0	0	0	0	0
Myštěves	0	2	0	0	0	0
Nepolisy	0	1	1	0	0	0
Nové Město	0	1	1	0	0	0
Nový Bydžov	1	3	5	2	0	1
Ohnišťany	0	1	0	0	0	0
Olešnice	0	1	0	0	0	0
Petrovice	0	1	0	0	0	0
Písek	0	1	0	0	0	0
Prasek	1	2	0	0	0	0
Převýšov	0	2	0	0	0	0
Sekeřice	0	0	0	0	0	0
Skřivany	0	2	1	0	0	0
Sloupno	0	2	0	0	0	0
Smidary	0	5	1	0	0	0
Stará Voda	0	0	0	0	0	0
Šaplava	0	2	0	0	0	0
Starý Bydžov	0	1	0	0	0	0
Vinary	0	2	2	0	0	0
Zachrašťany	0	0	1	1	0	0
Zdechovice	0	0	0	0	0	0
Žlunice	0	1	0	0	0	0
<b>Celkem</b>	<b>5</b>	<b>55</b>	<b>22</b>	<b>5</b>	<b>0</b>	<b>1</b>

Odkaz: vlastní šetření

## Příloha č. 22 PAMÁTKY

	Evidovaná kulturní památka
Babice	tvrz - arcgeologické stopy (SZ od hřbitova)
Barchov	sloup se sochou sv. Josefa s Ježíškem, kostel sv. Petra a Pavla, zámek čp. 1
Hlušice	sousoší sv. Barbory a Madony, zámek čp. 1
Humburky	sloup se sochou sv. Václava
Chlumecko	kostel sv. Voršily, socha sv. Václava, sousoší Mariánský sloup, pomník V.K.Klicpery, městský dům (majorát) čp. 1, děkanství čp. 40, pomník selksého povstání 1775, kostel Nejsvětější Trojice a Lubatovská hrobka, socha Rudoarmějce, Karlova Koruna, myslivna Jagerhaus, loreta, škola, vila Vlachova (Kozelkova ulice), kostel sv. Benedikta (Lučice)
Kosičky	venkovská usedlost čp. 46 a čp 80, venkovský dům čp 47 a 79
Lovčice	kostel sv. Bartoloměje, zemědělský dvůr čp 8
Lužec nad C.	sloup se sochou sv. Linharta
Měník	kostel sv. Václava a sv. Stanislava, <b>Vesnická památková zóna Libeň od 2004</b>
Nepolisy	stodola u čp. 4, venkovský dům čp 13
Nový Bydžov	<b>Městská památková zóna od 1990</b> , městský dům - Doležalův dvorec, kostel Nejsvětější Trojice, kostel sv. Vavřince, židovský hřbitov, vojenský hřbitov z války roku 1866, socha Slavatora mundi (nádvoří nemocnice), socha sv. Anny (křožovatka Merendní a Malátova), socha sv. Jana Nepomuckého, sloup se sochou sv. J. Nepomuckého, Mariánský sloup, radnice, základní umělecká škola, spořitelna a muzeum, Jiráskovo divadlo, měšťanský dům B. Němcové, střední škola (bývalý okresní dům - Jungmanova ul.), <b>Vesnická památková zóna Vysočany od 2004</b> , kostel sv. Markéty - Vysočany, sloup se sochou sv. J.Nepomuckého - Vysočany, sloup se sochou sv. Donáta - Stará Skřeneň
Ohniš'tany	sloup se sochou sv. J.Nepomuckého
Petrovice	kostel Nanebevzetí Panny Marie
Sekeřice	kostel sv. Jana Křtitele
Skřivany	kostel sv. Anny, zvonice, zámek čp. 1
Sloupno	zámek čp. 1
Smidary	kostel sv. Stanislava, socha sv. J.Nepomuckého, sousoší Mariánského sloupu, sloup se sochou sv. Václava, budova lednice v pivovaru, kostel sv. Jiří a sloup se sochou P. Marie - Loučná Hora
Stará Voda	kostel sv. Václava, zvonice, zemědělská usedlost čp. 16, venkovský dům s tradičním oplocením čp. 43
Starý Bydžov	kostel sv. Prokopa, sloup se sochou sv. J.Nepomuckého,
Vinary	krucifix, socha sv. Venancia - Smidarská Lhota, socha Ukřižování - Smid. Lhota
Žlunice	kostel sv. Petra a Pavla, socha sv. J. Nepomuckého

Odkaz: <http://monumnet.npu.cz/pamfond/hledani.php>

## Příloha č. 23 Památné stromy

### DUB U KRÁLÍK - významný stářím a vzrůstem

Číslo odborné databáze:	602118
Kód ÚSOP:	101614
Vyhlašovací název památného stromu:	Dub letní
Název památného stromu:	Dub u Králík
Právní dokumentace:	<b>Vyhlašovatel:</b> Městský úřad Nový Bydžov <b>Forma vyhlášení:</b> rozhodnutí <b>Číslo jednací:</b> OVŽP2396/96/Žá/246/V/5 <b>ze dne:</b> 29.1.1997 <b>Nabylo právní moci dne:</b> 19.2.1997
Kraj:	Královéhradecký
Pověřený obecní úřad:	Nový Bydžov
Obec:	Králíky
Katastrální území:	Králíky u Nového Bydžova
KÚ / Parcela / Typ evidence:	Králíky u Nového Bydžova / 283/1 / PKN
Charakter výskytu:	Jednotlivý strom
Počet jedinců (vyhlášený/skutečný):	1/1
Ochranné pásmo:	v průmětu koruny
ZCHÚ:	
EVL:	
Ptačí oblast:	

### DUB U JANATOVA - významný stářím a vzrůstem

Číslo odborné databáze:	602065
Kód ÚSOP:	101659
Vyhlašovací název památného stromu:	Dub u Janatova
Název památného stromu:	Dub u Janatova
Právní dokumentace:	<b>Vyhlašovatel:</b> Městský úřad Nový Bydžov <b>Forma vyhlášení:</b> rozhodnutí <b>Číslo jednací:</b> OVŽP1320/98-Žá/246/V/5 <b>ze dne:</b> 14.8.1998 <b>Nabylo právní moci dne:</b> 3.9.1998
Kraj:	Královéhradecký
Pověřený obecní úřad:	Nový Bydžov
Obec:	Kobylice
Katastrální území:	Kobylice
KÚ / Parcela / Typ evidence:	Kobylice / 247/1 / PKN
Charakter výskytu:	Jednotlivý strom
Počet jedinců (vyhlášený/skutečný):	1/1
Ochranné pásmo:	v průmětu koruny
ZCHÚ:	
EVL:	
Ptačí oblast:	

### Strom 101659/1

Dřevina (latinský název dřeviny):	Quercus robur
Dřevina (český název dřeviny):	dub letní
Obvod kmene v 1,3m (m):	395 cm (12.10.2012)
Výška koruny (m):	16 m (12.10.2012)
Stáří (odhad let):	
Výška stromu (m):	28 m (12.10.2012)
Šířka koruny (m):	23 m (12.10.2012)
Zdravotní stav:	<input checked="" type="radio"/> výborný <input type="radio"/> velmi dobrý <input type="radio"/> dobrý <input type="radio"/> silně poškozený <input type="radio"/> mrtvý strom

## DUB U SKŘIVAN (Václava Vojtěcha) - významný stářím, habitusem a vzrůstem

Číslo odborné databáze:	602053
Kód ÚSOP:	101666
Vyhlašovací název památného stromu:	Dub letní (Václava Vojtěcha)
Název památného stromu:	Dub u Skřivan (Václava Vojtěcha)
Právní dokumentace:	<b>Vyhlašovatel:</b> Okresní úřad Hradec Králové <b>Forma vyhlášení:</b> nařízení <b>Číslo jednací:</b> <b>ze dne:</b> 20.12.1999 <b>Nabylo právní moci dne:</b> 15.1.2000
	<b>Vyhlašovatel:</b> Okresní národní výbor Hradec Králové <b>Forma vyhlášení:</b> vyhláška <b>Číslo jednací:</b> Kult 304/83 <b>ze dne:</b> 23.8.1983 <b>Nabylo právní moci dne:</b> 23.8.1983
Kraj:	Královéhradecký
Pověřený obecní úřad:	Nový Bydžov
Obec:	Skřivany
Katastrální území:	Skřivany
KÚ / Parcela / Typ evidence:	Skřivany / 449/1 / PKN
Charakter výskytu:	Jednotlivý strom
Počet jedinců (vyhlášený/skutečný):	1/1
Ochranné pásmo:	ze zákona
ZCHÚ:	
EVL:	
Ptačí oblast:	

### Strom 101666/1

Dřevina (latinský název dřeviny):	Quercus robur
Dřevina (český název dřeviny):	dub letní
Obvod kmene v 1,3m (m):	693 cm (12.10.2012)
Výška koruny (m):	23 m (12.10.2012)
Stáří (odhad let):	300 let (01.01.1993)
Výška stromu (m):	28 m (12.10.2012)
Šířka koruny (m):	27 m (12.10.2012)
Zdravotní stav:	<input type="radio"/> výborný <input checked="" type="radio"/> velmi dobrý <input type="radio"/> dobrý <input type="radio"/> silně poškozený <input type="radio"/> mrtvý strom

**Příloha č. 24 SLUŽBY (2014)**

	Obchod - potraviny	Pošta	Autoservis	Pneuservis	Kostel, farnost	JSDH (JPO)
Babice	0	0	0	0	1	1
Barchov	1	0	0	0	0	1
Hlušice	1	1	0	0	1	1
Humburky	1	0	1	0	0	1
Chlumeč n.C.	ANO	1	ANO	ANO	ANO	ANO
Chudeřice	1	0	0	0	0	1
Káranice	1	1	0	0	0	1
Klamoš	1	0	1	1	0	1
Kobylice	1	0	0	0	0	0
Kosice	1	0	0	0	0	1
Kosičky	1	1	1	0	0	1
Králíky	1	0	1	1	0	1
Lišice	0	0	0	0	0	0
Lovčice	1	1	0	0	1	1
Lužec nad C.	1	1	0	0	1	1
Měník	2	1	1	0	1	1
Mlékosrby	1	0	0	0	1	1
Myštěves	1	0	0	0	0	1
Nepolisy	1	1	1	1	1	1
Nové Město	2	0	1	0	0	1
Nový Bydžov	ANO	1	ANO	ANO	ANO	1
Ohništany	1	1	1	1	1	1
Olešnice	1	0	0	0	0	0
Petrovice	1	1	1	0	1	1
Písek	0	0	0	0	0	1
Prasek	1	0	1	1	1	1
Převýšov	1	0	0	0	0	0
Sekeřice	0	0	0	0	0	1
Skřivany	1	1	1	1	1	1
Sloupno	1	0	1	0	0	1
Smidary	1	1	1	1	1	1
Stará Voda	1	0	0	0	1	0
Šaplava	1	0	0	0	0	0
Starý Bydžov	1	1	0	0	1	0
Vinary	1	0	1	0	1	1
Zachraštany	0	0	0	0	0	1
Zdechovice	0	0	0	0	0	0
Žlunice	1	1	1	1	1	1
<b>Celkem</b>	<b>32</b>	<b>15</b>	<b>15</b>	<b>8</b>	<b>16</b>	<b>29</b>

Odkaz: vlastní šetření

**Příloha č. 25 SLUŽBY (2014)**

	Sběrný dvůr	Kadeřnictví	Mateřské centrum	DDM	Knihovna
Babice	0	0	0	0	0
Barchov	1	0	0	0	1
Hlušice	0	1	0	0	1
Humburky	0	0	ano	0	1
Chlumeč n.C.	1	ANO	0	1	1
Chudeřice	0	1	0	0	1
Káranice	0	0	0	0	1
Klamoš	0	1	0	0	1
Kobylice	0	0	0	0	0
Kosice	0	1	0	0	1
Kosičky	0	0	0	0	1
Králíky	1	1	0	0	1
Lišice	0	0	0	0	1
Lovčice	0	1	0	0	1
Lužec nad C.	0	1	0	0	1
Měník	0	1	0	0	2
Mlékosrby	0	0	0	0	0
Myštěves	0	0	0	0	0
Nepolisy	0	1	0	0	1
Nové Město	0	0	0	0	1
Nový Bydžov	1	ANO	0	1	2
Ohnišťany	0	1	0	0	1
Olešnice	0	0	0	0	2
Petrovice	1	1	0	0	1
Písek	0	1	0	0	0
Prasek	0	1	0	0	1
Převýšov	1	0	0	0	1
Sekeřice	0	0	0	0	1
Skřivany	0	1	0	0	1
Sloupno	0	1	0	0	0
Smidary	0	1	0	0	1
Stará Voda	0	0	0	0	1
Šaplava	0	0	0	0	0
Starý Bydžov	0	0	0	0	1
Vinary	0	1	0	0	2
Zachrašťany	0	1	0	0	1
Zdechovice	0	0	0	0	0
Žlunice	0	0	0	0	1
<b>Celkem</b>	<b>6</b>	<b>18</b>	<b>0</b>	<b>2</b>	<b>34</b>

Odkaz: vlastní šetření

**Příloha č. 26 STRAVOVÁNÍ (2014)**

	Rychlé občerstvení	Hospoda s kuchyní	Hospoda bez kuchyně	Restaurace (u ubyt. zařízení)	Cukrárna	Čajovna, kavárna
Babice	0	0	1	0	0	0
Barchov	0	0	1	0	0	0
Hlušice	1	0	1	0	0	0
Humburky	1	0	1	0	0	0
Chlumec n.C.	ANO	ANO	ANO	ANO	ANO	ANO
Chudeřice	0	1	0	0	0	0
Káranice	0	0	1	0	0	0
Klamoš	0	0	1	0	0	0
Kobylice	0	0	1	0	0	0
Kosice	0	1	0	0	0	0
Kosičky	0	0	1	0	0	0
Králíky	0	1	0	1	0	0
Lišice	0	0	0	0	0	0
Lovčice	0	0	1	0	0	0
Lužec nad C.	0	1	1	0	0	0
Měník	0	0	1	0	0	0
Mlékosrby	0	0	1	0	0	0
Myštěves	0	0	1	1	0	0
Nepolisy	0	1	1	0	0	0
Nové Město	0	1	0	0	0	0
Nový Bydžov	ANO	ANO	ANO	ANO	ANO	ANO
Ohništany	0	1	0	0	0	0
Olešnice	0	0	1	0	0	0
Petrovice	0	0	0	0	0	0
Písek	0	0	1	0	0	0
Prasek	0	0	1	0	0	0
Převýšov	0	0	1	0	0	0
Sekeřice	0	0	0	0	0	0
Skřivany	0	1	1	0	0	0
Sloupno	0	0	1	0	0	0
Smidary	0	1	1	0	0	0
Stará Voda	0	0	1	0	0	0
Šaplava	0	0	0	0	0	0
Starý Bydžov	1	1	0	0	0	0
Vinary	0	0	0	0	0	0
Zachrašťany	0	0	1	0	0	0
Zdechovice	0	0	1	0	0	0
Žlunice	1	0	0	0	0	0
<b>Celkem</b>	<b>4</b>	<b>10</b>	<b>24</b>	<b>2</b>	<b>0</b>	<b>0</b>

Odkaz: vlastní šetření

**Příloha č. 27 UBYTOVÁNÍ (počet/počet lůžek), 2014**

	Ubytování v soukromí	Ubytovna	Hotel	Kemp	Tábořiště
Babice	0	0	0	0	0
Barchov	0	0	0	0	0
Hlušice	0	1	0	0	0
Humburky	0	0	0	0	0
Chlumec n.C.	ANO	ANO	ANO	ANO	0
Chudeřice	0	0	0	0	0
Káranice	0	0	0	0	0
Klamoš	0	0	0	0	0
Kobylice	0	0	0	0	0
Kosice	0	0	0	0	0
Kosičky	0	0	0	0	0
Králíky	1	0	0	0	0
Lišice	0	0	0	0	0
Lovčice	0	0	0	0	0
Lužec nad C.	0	0	0	0	0
Měník	0	0	0	0	0
Mlékosrby	0	0	0	0	0
Myštěves	0	0	1	0	0
Nepolisy	0	0	0	0	0
Nové Město	0	0	0	0	0
Nový Bydžov	ANO	ANO	ANO	ANO	ANO
Ohnišťtany	0	0	0	0	0
Olešnice	0	0	0	0	0
Petrovice	0	0	0	0	0
Písek	1	0	0	0	0
Prasek	0	0	0	0	0
Převýšov	ANO	0	0	0	0
Sekeřice	0	0	0	0	0
Skřivany	1	0	0	0	0
Sloupno	0	0	0	0	0
Smidary	0	0	0	0	0
Stará Voda	0	0	0	0	0
Šaplava	0	0	0	0	0
Starý Bydžov	0	0	0	0	0
Vinary	0	0	0	0	0
Zachrašťany	0	0	0	0	0
Zdechovice	0	0	0	0	0
Žlunice	0	0	0	0	0
<b>Celkem</b>	<b>3</b>	<b>1</b>	<b>1</b>	<b>0</b>	<b>0</b>

Odkaz: vlastní šetření



**PŘÍLOHA č. 28 BYDLENÍ**

obec	2011			2001				Dokončené byty za období 2001 - 2014 celkem	Dokončené byty za období 2001 - 2014 v RD
	domy celkem	z toho obydlené	% obydlení	domy celkem	z toho obydlené	% obydlení	rozdíl v obydlení		
Šaplava	60	38	63,333333	160	113	70,625	-7,29167	0	0
Kosice	136	101	74,264706	119	95	79,83193	-5,56723	25	22
Ohnišťany	141	95	67,375887	137	99	72,26277	-4,88689	7	4
Lišice	111	66	59,459459	112	72	64,28571	-4,82625	2	2
Králíky	147	93	63,265306	147	99	67,34694	-4,08163	6	4
Stará Voda	70	43	61,428571	65	42	64,61538	-3,18681	2	2
Vinary	242	144	59,504132	238	149	62,60504	-3,10091	5	5
Nový Bydžov	2116	1675	79,15879	2024	1656	81,81818	-2,65939	221	87
Nové Město	139	117	84,172662	127	110	86,61417	-2,44151	20	18
Olešnice	141	91	64,539007	123	81	65,85366	-1,31465	16	15
Lužec nad	230	163	70,869565	221	159	71,9457	-1,07614	10	9
Zachrašťany	117	68	58,119658	117	69	58,97436	-0,8547	3	3
Myštěves	101	59	58,415842	98	58	59,18367	-0,76783	3	3
Chlumeč	1532	1256	81,984334	1412	1162	82,29462	-0,31028	315	156
Nepolisy	389	308	79,177378	338	267	78,99408	0,1833	66	65
Skřivany	283	230	81,272085	278	225	80,93525	0,33683	22	19
Chudeřice	81	74	91,358025	64	58	90,625	0,73302	18	17
Písek	109	75	68,807339	103	70	67,96117	0,84617	19	17
Mlékosrby	99	74	74,747475	95	70	73,68421	1,06326	5	5
Klamoš	179	122	68,156425	176	118	67,04545	1,11097	14	10
Měník	237	185	78,059072	210	161	76,66667	1,39241	31	28
Kosičky	120	94	78,333333	117	90	76,92308	1,41026	5	5
Petrovice	112	69	61,607143	111	66	59,45946	2,14768	7	7
Smidary	634	438	69,085174	631	418	66,24406	2,84112	16	12
Kobylice	87	69	79,310345	67	51	76,1194	3,19094	17	17
Hlušice	299	220	73,578595	293	206	70,30717	3,27143	16	16
Sloupno	199	154	77,386935	193	143	74,09326	3,29367	16	16
Káranice	66	55	83,333333	65	52	80	3,33333	10	10
Lovčice	244	187	76,639344	241	176	73,02905	3,6103	15	12
Prasek	231	180	77,922078	223	165	73,99103	3,93105	23	21
Barčov	102	80	78,431373	95	70	73,68421	4,74716	13	9
Babice	77	61	79,220779	78	58	74,35897	4,8618	7	6
Převýšov	127	97	76,377953	125	89	71,2	5,17795	4	4
Humburky	116	99	85,344828	92	73	79,34783	5,997	34	32
Zdechovice	67	53	79,104478	62	44	70,96774	8,13674	4	3
Starý Bydžov	157	111	70,700637	60	37	61,66667	9,03397	9	9
Sekeřice	91	45	49,450549	-	-	-	-	1	0
Žlunice	122	79	64,754098	-	-	-	-	3	2
<b>Celkem</b>	<b>9511</b>	<b>7168</b>	<b>75,365366</b>	<b>8817</b>	<b>6671</b>	<b>75,66066</b>	<b>-0,29529</b>	<b>1010</b>	<b>672</b>

Odkaz: SLBD

**Příloha č. 29 INFRASTRUKTURA (délka v km/% zasíťování), 2014**

	Vodovod	Kanalizace splašková	Kanalizace dešťová	ČOV	Plynovod	Obecní rozhlas
Babice	96% přip.	ne	ano	ne	ano	ano
Barchov	92% přip.	ne	ano	ne	ano	ano
Hlušice	61%přip.	3 km	5 km	ano	5 km	5 km
Humburky	61% přip.	4,451 km	4,65 km	ne	4,35 km	ano
Chlumeč n.C.	96% přip.	ano	ano	ano	ano	ano
Chudeřice	100% zasít.	2,4 km	2,4 km	ano	2,4 km	1,5 km
Káranice	100% zasít.	1,8 km	3,5 km	ne	3,2 km	ano
Klamoš	57% přip.	ne	ano	ne	ano	ano
Kobylice	100% zasít.	ne	2,8 km	ne	1,8 km	3 km
Kosice	ano, 90% přip.	4 km, 95% přip.	4 km	ano	3 km	3 km
Kosičky	86% přip.	4,47 km	ano	ne	ano	ano
Králíky	100% přip.	ne	9 km	ne	4 km	4 km
Lišice	48% přip.	ne	ano	ne	ano	ano
Lovčice	100% přip.	ne	ne	ne	7,68 km	6,43 km
Lužec nad C.	57% přip.	2 km	2 km	ano	2 km	2 km
Měník	71% přip.	ne	ano	ano	ano	ano
Mlékosrby	77% přip.	ne	ano	ne	ano	ano
Myštěves	90 přípojek	ne	4 km	ne	2 km	2 km
Nepolisy	51% přip.	3,18 km	5,77 km	ano	ano	ano
Nové Město	ano	ne	ano	ne	ano	ano
Nový Bydžov	ano 100%	ano - VAK	ano - VAK	ano VAK	ano RWE, 100%	ano - bezdrát.
Ohniš'tany	100% přip.	ne	ano	ne	ano	ano
Olešnice	ano	ne	ano	ne	ano	ano
Petrovice	98% přip.	ano	ne	ano	ano	ano
Písek	50% přip.	ne	1,6 km	ne	ano	ano
Prasek	97% přip.	2 km	3,5 km	ano	3,5 km	ano
Převýšov	ano	ne	ano	ne	ano	ano
Sekeřice	68% zasít.	ne	ano	ne	4,2 km	ano
Skřivany	50% přip.	5 km	ne	ne	4,5 km	2,5 km
Sloupno	58% přip.	ne	ano	ne	ano	ano
Smidary	83% přip.	ne	ano	ne	ano	ano
Stará Voda	ano	ne	ano	ne	ano	ano
Šaplava	92% přip.	ne	ano	ne	ano	ano
Starý Bydžov	ano	ne	ano	ne	ano	ano
Vinary	54% přip.	ne	13,4 km	ne	13 km	10,4 km
Zachrašťany	přip.	ano	ano	ano	ano	ano
Zdechovice	55% přip.	ne	3 km	ne	1,5 km	ano
Žlunice	85 přípojek	ne	ano	ne	4,03 km	ano
<b>Celkem</b>	<b>100%</b>	<b>37%</b>	<b>95%</b>	<b>29%</b>	<b>100%</b>	<b>100%</b>

Odkaz: <http://mapy.kr-kralovehradecky.cz/vak/>, vlastní šetření

Příloha č. 30 HOSPODAŘENÍ OBČÍ I. (v tis. Kč)

OBEC	Příjmy			z toho dotace			Výdaje		
	2009	2010	2011	2009	2010	2011	2009	2010	2011
Babice	2 181,55	2 185,71	2 582,24	93,84	118,12	861,14	1 897,46	1 406,90	3 352,81
Barchov	2 633,96	2 721,38	3 243,79	255,27	367,79	621,46	1 975,29	1 562,72	5 270,52
Hlušice	9 469,36	42 926,11	14 929,47	1 685,97	35 110,28	1 783,81	34 765,64	23 893,86	8 835,43
Humburky	2 938,16	3 293,19	3 610,41	346,08	494,99	669,42	2 201,18	2 134,39	2 428,55
Chlumecko n.C.	134 198,06	105 437,10	76 373,47	43 011,07	36 789,26	14 527,00	128 765,43	121 494,68	79 094,26
Chudeřice	2 931,87	3 558,64	3 098,83	1 070,67	1 685,23	917,71	2 853,36	2 436,62	2 875,96
Káranice	2 057,16	1 923,44	2 344,26	343,65	155,35	346,95	1 683,59	1 210,05	2 292,09
Klamoš	6 382,21	5 016,04	5 557,14	477,5	272,04	756,33	5 338,33	3 808,55	8 599,13
Kobylice	2 696,76	2 940,08	2 759,89	198,84	118,13	158,41	2 169,23	2 516,18	2 441,81
Kosice	6 027,02	6 956,40	6 778,24	497,59	360,17	279,03	5 892,07	5 514,32	5 224,46
Kosičky	3 663,43	32 664,18	3 750,38	435,86	24 590,97	328,76	36 325,74	3 064,38	2 685,49
Králíky	6 194,99	5 207,76	6 639,45	666,26	587,22	1 092,04	5 956,40	5 327,30	4 865,82
Lišice	1 838,25	2 156,40	2 105,80	102,34	128,43	61	1 186,18	1 019,57	1 162,58
Lovčice	10 397,38	10 642,35	7 756,81	3 979,30	4 056,43	1 075,71	13 945,16	9 102,91	8 515,57
Lužec nad Cidlinou	6 003,77	5 921,38	6 626,82	555,14	283,7	496,97	5 908,34	4 499,00	6 281,61
Měník	9 115,61	11 530,28	7 264,78	1 754,35	5 016,06	818,59	8 936,93	9 076,22	9 307,22
Mlékosrby	2 222,70	2 267,98	2 767,88	93,84	117,78	463,8	2 787,84	1 591,67	2 336,81
Myštěves	1 880,66	2 000,92	2 170,28	102,34	117,85	311,08	2 222,06	1 689,90	2 341,59
Nepolisy	11 206,39	11 961,63	11 461,23	1 606,56	2 434,10	2 113,49	11 308,73	11 342,74	11 677,92
Nové Město	3 800,67	4 540,56	4 490,03	420,37	783,16	794,57	3 428,34	2 840,31	5 607,45
Nový Bydžov	216 771,28	201 637,44	194 424,00	104 465,76	93 686,95	88 283,77	234 565,16	192 666,08	195 356,62
Ohnišany	2 922,71	3 103,20	2 881,36	155,87	249,11	103,91	3 736,88	2 286,87	2 570,84
Olešnice	2 979,53	3 209,28	2 949,35	343,84	379,73	63,15	2 209,72	2 097,93	2 192,51
Petrovice	7 608,20	4 828,26	3 850,98	3 772,64	1 822,47	546,3	8 815,00	5 182,05	4 083,01
Písek	2 802,71	2 758,12	2 643,98	149,46	127,89	192,31	5 595,57	1 433,99	1 154,77
Prasek	5 882,32	6 993,83	10 531,48	743,15	997,28	3 583,52	5 929,80	9 352,62	9 678,19
Převýšov	3 339,20	3 213,89	3 187,93	370,93	376,37	337,29	3 621,96	2 592,61	3 151,72
Skřivany	11 802,96	13 522,65	13 230,86	1 433,17	2 214,11	1 287,11	337,29	12 325,19	12 233,63
Sloupno	5 132,02	5 018,71	10 596,22	1 001,98	818,23	5 709,96	4 405,54	8 659,17	7 925,63
Smidary	15 677,97	30 600,16	18 610,20	1 013,69	14 692,83	2 876,72	14 864,08	31 125,72	19 106,57
Stará Voda	1 223,72	5 441,09	1 666,18	134,34	3 566,40	175,37	5 751,59	1 222,14	1 642,29
Sekeřice	1 336,29	3 539,49	8 489,13	234,5	2 317,75	6 410,7	1 212,00	3 313,87	9 769,69
Šaplava	1 073,09	1 766,70	1 030,22	93,84	717,43	60,75	1 110,35	1 760,89	812,1
Starý Bydžov	4 511,53	4 593,38	4 771,69	415,85	392,7	702,02	3 584,05	3 341,81	4 480,95
Vinary	5 002,79	7 506,53	12 088,92	392,07	2 301,98	6 526,91	6 622,87	3 980,23	11 143,59
Zachrašany	1 932,89	2 092,35	2 155,90	218,76	258,01	253,62	1 077,00	1 194,18	1 915,47
Zdechovice	1 402,73	1 466,30	3 595,06	93,84	117,46	2 256,80	991,7	3 646,68	729,15
Žlunice	3 249,92	12 867,5	5 720,49	402	9 641,95	230,07	2 920,33	13 072,8	6 496,54
<b>Celkem</b>	<b>517 905,61</b>	<b>563 603,42</b>	<b>464 525,53</b>	<b>173 132,53</b>	<b>236 306,01</b>	<b>141 666,85</b>	<b>585 686,19</b>	<b>498 400,43</b>	<b>453 374,12</b>
Zdroj: <a href="http://www.rozpocytobce.cz/">http://www.rozpocytobce.cz/</a>									
do 500	88 252,26	123 333,16	99 347,01	12 437,53	40 490,48	19 607,17	127 862,43	69 361,24	91 643,08
nad	78 684,01	133 195,72	94 381,05	13 218,17	65 339,32	19 248,91	94 493,17	114 878,43	87 280,16
města	350 969,34	307 074,54	270 797,47	147 476,83	130 476,21	102 810,77	363 330,59	314 160,76	274 450,88
	517 905,61	563 603,42	464 525,53	173 132,53	236 306,01	141 666,85	585 686,19	498 400,43	453 374,12

**Příloha č. 31 ZAMĚSTNANOST**

	Míra registrované nezaměstnanosti k 31.12			
	2008	2009	2010	2011
Babice	5,8	14,4	11,5	10,6
Barchov	6,8	4,2	6,8	11
Hlušice	7,5	8	13,5	12,9
Humburky	6	7,4	12,8	11,4
Chlumec n.C.	7,2	10,5	11,8	11,5
Chudeřice	1	12,6	16,5	16,5
Káranice	2	11,1	12,1	10,1
Klamoš	4,5	7,7	10,4	6,3
Kobylice	4,3	4,3	8,7	7
Kosice	11,4	11,4	17,1	15,8
Kosičky	6	4,9	10,4	14,3
Králíky	5,9	11,8	17,7	12,3
Lišice	10,1	19	22,8	12,7
Lovčice	7,5	12,8	12,5	11,9
Lužec nad C.	7,8	10,1	13,2	10
Měník	5,2	7,5	15,7	11
Mlékosrby	7,8	4,3	9,5	5,2
Myštěves	2,5	7,6	7,6	11,4
Nepolisy	8,3	12,1	14	12,1
Nové Město	7,1	8	11,2	10,7
Nový Bydžov	6,5	9,5	10,5	9,7
Ohništany	7	10,3	8,5	8,5
Olešnice	12,1	10,6	11,4	13,6
Petrovice	11,8	10,2	13,4	8,7
Písek	13	15,2	21,7	22,8
Prasek	4,2	8,3	12,1	11,4
Převýšov	8,1	106	13,7	11,2
Sekeřice	8,7	8,7	6,5	10,9
Skřivany	7,1	10,4	13,8	13,4
Sloupno	4	9,2	12,8	10
Smidary	7,9	10,9	11,2	8,6
Stará Voda	6,9	13,8	10,3	12,1
Šaplava	7,8	13,7	17,7	7,8
Starý Bydžov	4,7	15,5	14	5,2
Vinary	8,7	8,7	8,7	9,7
Zachrašťany	5,7	6,8	18,2	17
Zdechovice	3	4,5	6,1	10,6
Žlunice	7,6	9,7	6,2	9
<b>Průměr</b>	<b>6,83</b>	<b>12,41</b>	<b>12,44</b>	<b>11,18</b>
<b>KHK</b>	<b>4,81</b>	<b>7,97</b>	<b>8,37</b>	<b>8,20</b>

Odkaz: [http://vdb.czso.cz/vdbvo/hledej.jsp?vo=null&q\\_text=m%C3%ADra+nezam%C4%Bstnanosti+podle+obc%C3%AD&q\\_rezim=3](http://vdb.czso.cz/vdbvo/hledej.jsp?vo=null&q_text=m%C3%ADra+nezam%C4%Bstnanosti+podle+obc%C3%AD&q_rezim=3)

## Příloha č. 32 ZAMĚSTNANOST

	Neumístění uchazeči o zaměstnání (počet uchazečů k 31.12.)			
	2008	2009	2010	2011
Babice	6	15	12	11
Barchov	8	5	8	13
Hlušice	28	28	47	46
Humburky	9	11	19	17
Chlumeč n.C.	201	296	329	320
Chudeřice	1	13	17	17
Káranice	2	11	12	10
Klamoš	10	17	23	15
Kobylice	5	5	10	8
Kosice	18	19	27	25
Kosičky	13	9	19	26
Králíky	12	24	36	25
Lišice	9	15	19	11
Lovčice	25	41	40	38
Lužec nad C.	21	27	34	23
Měnik	14	30	43	32
Mlékosrby	10	5	11	6
Myštěves	2	6	6	9
Nepolisy	35	54	59	51
Nové Město	59	18	25	24
Nový Bydžov	241	340	376	347
Ohniš'tany	11	16	12	12
Olešnice	16	15	17	20
Petrovice	15	13	17	12
Písek	12	15	21	21
Prasek	12	22	33	30
Převýšov	13	19	23	20
Sekeřice	4	4	3	5
Skřivany	31	45	60	58
Sloupno	10	24	33	25
Smidary	55	74	76	58
Stará Voda	4	8	8	8
Šaplava	4	7	9	5
Starý Bydžov	10	31	27	10
Vinary	19	18	18	20
Zachrašťany	6	8	16	15
Zdechovice	2	3	4	7
Žlunice	12	14	10	13
<b>Celkem</b>	<b>965</b>	<b>1325</b>	<b>1559</b>	<b>1413</b>

Odkaz: <http://vdb.czso.cz/vdbvo/hledej.jsp?vo=null&q text=m%C3%ADra+nezam%C4%9Bstnanosti+podle+obc%C3%AD&q rezim=3>

### Příloha č. 33 EKONOMICKY AKTIVNÍ OSOBY

	Ekonomicky aktivní osoby	
	2001	2011
Babice	104	97
Barchov	118	143
Hlušice	348	323
Humburky	149	171
Chlumecko n.C.	2707	2597
Chudeřice	103	123
Káranice	99	108
Klamoš	221	176
Kobylice	115	131
Kosice	158	182
Kosičky	182	163
Králíky	203	201
Lišice	79	80
Lovčice	320	314
Lužec nad C.	258	237
Měník	268	289
Mlékosrby	116	98
Myštěves	79	88
Nepolisy	422	448
Nové Město	224	228
Nový Bydžov	3530	3271
Ohniš'tany	142	137
Olešnice	132	134
Petrovice	127	116
Písek	92	93
Prasek	264	303
Převýšov	161	147
Sekeřice	46	46
Skřivany	434	462
Sloupno	250	235
Smidary	672	626
Stará Voda	58	69
Šaplava	51	59
Starý Bydžov	193	172
Vinary	207	171
Zachraš'tany	88	90
Zdechovice	66	95
Žlunice	145	109
<b>Celkem</b>	<b>12931</b>	<b>12532</b>

Odkaz: [http://vdb.czso.cz/vdbvo/maklist.jsp?kapitola\\_id=88&http://www.scitani.cz/csu/2013edicniplan.nsf/p/12000-13](http://vdb.czso.cz/vdbvo/maklist.jsp?kapitola_id=88&http://www.scitani.cz/csu/2013edicniplan.nsf/p/12000-13)

**Příloha č. 34 POČET UCHAZEČŮ O PRACOVNÍ MÍSTO**

	Počet uchazečů celkem		Počet uchazečů do 18 let		Počet uchazečů nad 50 let		Počet uchazečů absolventů		Počet uchazečů s evidencí nad*	
	2013	2014	2013	2014	2013	2014	2013	2014	2013	2014
Babice	11	10			2		2	0	2	4
Barchov	14	12			3		0	2	0	5
Hlušice	49	48			11		2	3	11	13
Humburky	20	18			8		1	2	1	3
Chlumec n.C.	347	310	3	1	95		13	10	85	150
Chudeřice	8	10			1		0	0	2	1
Káranice	5	9			2		1	0	1	2
Klamoš	24	17			6		1	0	5	10
Kobylice	10	9			3		1	0	1	5
Kosice	15	21			7		1	2	5	8
Kosičky	19	20			6		1	3	2	4
Králíky	25	17			10		1	2	4	5
Lišice	8	10			4		0	0	3	4
Lovčice	44	35			10		2	5	6	16
Lužec nad C.	28	31			12		5	1	4	7
Měník	32	24			11		2	4	11	10
Mlékosrby	9	10			2		0	1	1	4
Myštěves	12	8			3		1	0	4	4
Nepolisy	55	54			12		3	6	9	14
Nové Město	17	17			5		0	0	3	3
Nový Bydžov	455	411	7	9	110		28	24	82	168
Ohniš'tany	13	6			4		1	1	0	1
Olešnice	28	29	1	1	7		0	1	9	11
Petrovice	15	15			8		0	1	1	5
Písek	21	16			6		0	0	7	7
Prasek	27	31			6		0	3	2	6
Převýšov	31	35			8		0	2	3	12
Sekeřice	2	1			0		0	0	0	0
Skřivany	59	54	2	4	9		5	4	12	16
Sloupno	22	24			6		1	1	3	4
Smidary	94	85	2		34		3	4	16	39
Stará Voda	14	12			3		2	0	4	7
Šaplava	10	4			3		0	0	1	1
Starý Bydžov	12	14			4		0	5	1	3
Vinary	28	26			9		1	3	3	5
Zachrašťany	14	13			6		0	1	2	3
Zdechovice	13	11			3		0	3	2	2
Žlunice	9	9			5		0	0	3	1
<b>Celkem</b>	<b>1619</b>	<b>1486</b>	<b>15</b>	<b>15</b>	<b>444</b>		<b>78</b>	<b>94</b>	<b>311</b>	<b>563</b>

Zdroj: czso.cz

**Příloha č. 35 PODÍL NEZAMĚSTNANÝCH**

	2013	2014
Babice	7,8	6,3
Barchov	5,8	5,2
Hlušice	9,1	8,9
Humburky	7,9	6,8
Chlumec n.C.	9,4	8,5
Chudeřice	4,9	6,2
Káranice	3,2	5,6
Klamoš	8,7	5,7
Kobylice	5,6	5,1
Kosice	5,3	7,9
Kosičky	8,1	8,8
Králíky	8,7	5,8
Lišice	7,5	10,4
Lovčice	9,6	7,6
Lužec nad C.	7,7	9,3
Měník	7,8	5,9
Mlékosrby	5,7	6,7
Myštěves	9,2	6,7
Nepolisy	8,5	8,3
Nové Město	5,9	6
Nový Bydžov	9,4	8,7
Ohniš'tany	5,7	2,9
Olešnice	13	13,5
Petrovice	7,9	8
Písek	13,9	10,7
Prasek	6,3	7,3
Převýšov	13,6	15,4
Sekeřice	2,8	1,4
Skřivany	7,9	7,3
Sloupno	6,1	6,9
Smidary	8,7	8,1
Stará Voda	13,5	11,1
Šaplava	11,9	5,3
Starý Bydžov	4,6	5,5
Vinary	9,6	9,7
Zachrašťany	11,4	10,2
Zdechovice	5,6	8,9
Žlunice	10,7	5,5
<b>Průměr</b>	<b>8,13</b>	<b>7,6</b>
<b>KHK</b>	<b>7,30</b>	<b>6,3</b>
<b>ČR</b>	<b>8,20</b>	<b>7,4</b>

Odkaz: <http://vdb.czso.cz/>



**Příloha č. 36 POČET REGISTROVANÝCH PODNIKATELSKÝCH SUBJEKTŮ DLE ČINNOSTI I. (2012)**

	Zemědělství, lesnictví, rybářství	Průmysl	Stavebnictví	Velkoobchod, maloobchod	Doprava a skladování	Ubytování, stravování, pohostinství	Informační a komunikační činnosti
Babice	4	11	3	8	1	3	0
Barchov	3	9	13	9	0	3	1
Hlušice	9	28	47	26	5	12	0
Humburky	8	15	14	14	1	4	0
Chlumec n.C.	29	160	160	268	31	65	11
Chudeřice	2	3	9	13	0	5	0
Káranice	1	10	5	15	0	5	0
Klamoš	7	18	20	19	4	4	0
Kobylice	4	11	10	11	1	1	0
Kosice	6	9	23	20	1	4	0
Kosičky	5	12	27	14	1	3	0
Králíky	11	14	24	13	6	6	0
Lišice	2	10	4	3	2	2	0
Lovčice	12	16	27	20	9	8	0
Lužec nad C.	14	13	16	28	6	9	0
Měník	9	33	28	22	5	2	1
Mlékosrby	6	8	8	7	3	1	1
Myštěves	3	6	4	11	1	4	0
Nepolisy	16	41	41	33	7	9	1
Nové Město	5	16	18	18	5	2	0
Nový Bydžov	43	298	320	371	33	94	16
Ohništany	8	17	16	15	0	2	0
Olešnice	4	9	17	14	9	4	0
Petrovice	8	3	10	7	0	4	0
Písek	4	5	12	9	0	2	0
Prasek	3	24	37	19	4	6	2
Převýšov	4	11	17	9	1	5	1
Sekeřice	0	3	5	3	0	4	1
Skřivany	15	28	50	26	7	13	5
Sloupno	5	19	24	24	3	9	0
Smidary	25	54	89	64	6	17	2
Stará Voda	2	5	1	6	1	3	0
Šaplava	5	1	12	4	1	1	2
Starý Bydžov	9	11	18	11	1	8	0
Vinary	19	18	13	9	1	4	1
Zachrašťany	0	11	11	12	3	3	0
Zdechovice	2	8	7	2	2	2	0
Žlunice	10	13	10	9	4	1	1
<b>Celkem</b>	<b>322</b>	<b>981</b>	<b>1170</b>	<b>1186</b>	<b>165</b>	<b>334</b>	<b>46</b>
KHK	6318	18951	17487	30902	3953	8733	1849

Odkaz:

[http://vdb.czso.cz/vdbvo/tabparam.jsp?voa=tabulka&cislotab=ORG0010PU\\_KR&&kapitola\\_id=22](http://vdb.czso.cz/vdbvo/tabparam.jsp?voa=tabulka&cislotab=ORG0010PU_KR&&kapitola_id=22)

**Příloha č. 37 POČET REGISTROVANÝCH PODNIKATELSKÝCH SUBJEKTŮ DLE ČINNOSTI II. (2012)**

	Peněžnictví a pojišťovnictví	Činnost v oblasti nemovitostí	Profesní, vědecké a technické činnosti	Administrativní a podpůrné činnosti	Veřejná správa a obrana	Vzdělávání
Babice	2	1	1	1	2	0
Barchov	3	0	15	1	2	2
Hlušice	3	1	7	1	2	2
Humburky	0	0	6	0	2	1
Chlumec n.C.	28	43	111	9	5	16
Chudeřice	1	1	1	0	2	1
Káranice	0	0	5	1	2	0
Klamoš	0	0	7	1	3	0
Kobylice	0	1	4	2	1	1
Kosice	3	0	6	1	2	2
Kosičky	2	3	3	0	2	1
Králíky	0	4	1	0	3	0
Lišice	0	0	3	0	2	0
Lovčice	1	0	8	0	2	3
Lužec nad C.	0	1	3	0	2	1
Měník	3	1	12	0	4	3
Mlékosrby	0	0	2	0	2	1
Myštěves	2	1	2	0	2	0
Nepolisy	2	0	18	1	5	2
Nové Město	2	3	5	1	2	1
Nový Bydžov	32	42	121	14	5	22
Ohništany	0	1	1	0	2	1
Olešnice	0	0	3	1	1	0
Petrovice	2	1	1	1	2	1
Písek	1	0	1	0	2	0
Prasek	0	1	17	3	2	1
Převýšov	1	0	2	0	2	1
Sekeřice	0	0	3	0	2	0
Skřivany	5	3	9	6	2	1
Sloupno	2	1	16	1	2	1
Smidary	4	5	8	0	5	2
Stará Voda	2	0	1	2	2	1
Šaplava	1	0	0	0	2	0
Starý Bydžov	1	2	5	0	2	1
Vinary	1	2	5	1	4	1
Zachrašťany	2	0	1	1	2	0
Zdechovice	2	0	2	0	2	0
Žlunice	1	2	3	0	2	1
<b>Celkem</b>	<b>109</b>	<b>120</b>	<b>419</b>	<b>49</b>	<b>92</b>	<b>71</b>
KHK	0	5049	3669	0	1136	1996

Odkaz: [http://vdb.czso.cz/vdbvo/tabparam.jsp?voa=tabulka&cislotab=ORG0010PU\\_KR&&kapitola\\_id=22](http://vdb.czso.cz/vdbvo/tabparam.jsp?voa=tabulka&cislotab=ORG0010PU_KR&&kapitola_id=22)

**Příloha č. 38 POČET REGISTROVANÝCH PODNIKATELSKÝCH SUBJEKTŮ DLE ČINNOSTI III. (2012)**

	Zdravotní a sociální péče	Kulturní, zábavní a rekreační činnosti	Ostatní činnosti	Činnosti domácností jako zaměstnavatelů	Činnosti exeterritoriálních organizací	Nezjištěno
Babice	0	1	2	0	0	1
Barchov	0	2	3	0	0	3
Hlušice	0	7	10	0	0	7
Humburky	1	3	9	0	0	2
Chlumec	16	25	107	0	0	21
Chudeřice	0	0	5	0	0	1
Káranice	0	0	1	0	0	0
Klamoš	0	1	2	0	0	0
Kobylice	0	1	6	0	0	2
Kosice	2	2	6	0	0	1
Kosičky	0	2	3	0	0	3
Králíky	0	0	12	0	0	1
Lišice	0	0	1	0	0	3
Lovčice	0	1	9	0	0	3
Lužec nad	0	1	7	0	0	8
Měník	0	4	8	0	0	10
Mlékosrby	0	0	3	0	0	2
Myštěves	0	3	9	0	0	3
Nepolisy	0	2	12	0	0	14
Nové Město	0	2	6	0	0	1
Nový Bydž.	29	31	176	0	0	77
Ohnišťtany	0	1	4	0	0	4
Olešnice	0	1	3	0	0	3
Petrovice	1	3	7	0	0	2
Písek	0	0	4	0	0	1
Prasek	0	1	8	0	0	7
Převýšov	0	2	6	0	0	0
Sekeřice	0	0	0	0	0	0
Skřivany	1	7	22	0	0	14
Sloupno	1	3	4	0	0	6
Smidary	4	4	24	0	0	20
Stará Voda	0	1	1	0	0	0
Šaplava	0	0	1	0	0	0
Starý Byd.	1	4	3	0	0	0
Vinary	0	0	2	0	0	4
Zachrašť.	0	0	4	0	0	0
Zdechovice	0	0	3	0	0	3
Žlunice	0	1	3	0	0	2
<b>Celkem</b>	<b>56</b>	<b>116</b>	<b>496</b>	<b>0</b>	<b>0</b>	<b>229</b>
KHK	2020	3225	5078	0	0	0

Odkaz:

[http://vdb.czso.cz/vdbvo/tabparam.jsp?voa=tabulka&cislotab=ORG0010PU\\_KR&&kapitola\\_id=22](http://vdb.czso.cz/vdbvo/tabparam.jsp?voa=tabulka&cislotab=ORG0010PU_KR&&kapitola_id=22)

**Příloha č. 39 POČET REGISTROVANÝCH PODNIKATELSKÝCH SUBJEKTŮ DLE PRÁVNÍ FORMY (2012)**

	statní organizace	akciové společnosti	obchodní společnosti	družstevní organizace	finanční podniky	SHR	svobodná povolání	zemědělství podnikatelé	ostatní	živnostníci
Babice	0	1	1	0	0	0	2	1	3	33
Barchov	0	0	1	0	0	0	1	0	4	61
Hlušice	1	0	9	0	0	0	0	3	9	145
Humburky	1	1	3	0	0	0	0	5	5	65
Chlumeč	8	6	77	2	0	0	45	10	101	856
Chudeřice	1	0	2	0	0	0	0	0	7	34
Káranice	0	1	3	0	0	0	1	1	2	37
Klamoš	0	0	2	0	0	0	2	1	8	73
Kobylce	0	0	0	0	0	0	1	1	5	49
Kosice	1	2	5	0	0	0	5	2	6	67
Kosičky	1	0	4	0	0	0	4	0	8	64
Králíky	0	1	3	1	0	0	0	3	13	74
Lišice	0	0	6	0	0	0	1	2	4	19
Lovčice	1	1	5	1	0	0	0	3	7	101
Lužec	0	1	5	0	0	0	0	9	7	87
Měník	1	1	7	0	0	0	7	4	12	113
Mlékosrby	0	0	0	0	0	0	0	4	3	37
Myštěves	0	1	6	0	0	0	0	1	8	35
Nepolisy	2	0	4	0	0	0	5	9	13	171
Nové Město	1	2	3	0	0	0	3	2	8	68
Nový Bydžov	11	10	115	2	0	0	71	14	148	1353
Ohnišťany	1	0	0	0	0	0	2	0	7	62
Olešnice	0	0	1	0	0	0	1	1	4	62
Petrovice	1	0	0	0	0	0	2	0	17	33
Písek	0	1	1	1	0	0	1	1	4	32
Prasek	1	0	4	0	0	0	2	0	11	117
Převýšov	1	1	2	0	0	0	3	1	4	50
Sekeřice	0	0	0	0	0	0	1	0	2	18
Skřivany	2	0	6	0	0	0	4	8	16	178
Sloupno	1	0	7	0	0	0	4	2	12	95
Smidary	2	2	17	1	0	0	2	7	27	275
Stará Voda	0	0	1	0	0	0	1	1	3	22
Šaplava	0	0	0	0	0	0	0	3	2	25
Starý Bydžov	1	0	3	0	0	0	1	7	11	54
Vinary	0	1	3	1	0	0	0	12	6	62
Zachrašťany	0	0	5	0	0	0	0	0	0	40
Zdechovice	0	0	2	0	0	0	1	0	4	28
Žlunice	1	1	3	2	0	0	0	5	6	45
<b>Celkem</b>	<b>40</b>	<b>34</b>	<b>316</b>	<b>11</b>	<b>0</b>	<b>0</b>	<b>173</b>	<b>123</b>	<b>517</b>	<b>4740</b>
KHK	18	788	11352	549		2406		2526		100773

Odkaz: [http://vdb.czso.cz/vdbvo/tabparam.jsp?voa=tabulka&cislatab=ORG0010PU\\_KR&&kapitola\\_id=22](http://vdb.czso.cz/vdbvo/tabparam.jsp?voa=tabulka&cislatab=ORG0010PU_KR&&kapitola_id=22)

**Příloha č. 40 Identifikovatelné brownfields na území Společné CIDLINY**

	Název obce	Původní využití	Rozloha (ha)	Typ BF podle členění dle původního využití
1	Babice	fara	0,2	ostatní BF
2	Chudeřice	politická škola	0,1	ostatní BF
3	Chlumeck nad Cidl., Lužec. Lišice, Nepochy	vojenský areál	225	
4	Hlušice	výrobna granulí pro zemědělská zvířata	0,4	průmysl (potravinářský)
5	Humburky	bývalé sídlo firmy Agropodnik Humburky	4,5	zemědělství
6	Mlékosrby	mlýn	0,3	průmysl (potravinářský)
7	Myštěves	škola	0,2	ostatní BF (občanská vybavenost)
8	Nepochy	chov prasat	1,0	zemědělství
9	Nový Bydžov	cihelna	6,6	průmysl
10	Nový Bydžov	koželuzna	3,9	průmysl
11	Nový Bydžov	pila	2,4	průmysl
12	Nový Bydžov	areál ZEM, a.s. - Zábědov	4,9	zemědělství
13	Nový Bydžov	zemědělský areál - Vysočany	1,2	zemědělství
14	Ohnišťany	zemědělský areál	7,2	zemědělství
15	Petrovice	zemědělský areál	1,2	zemědělství
16	Převýšov	zemědělský areál	2,0	zemědělství
17	Skřivany	zemědělský areál - Stihnov	8,5	zemědělství
18	Sloupno	zemědělský areál	2,5	zemědělství
19	Šaplava	zemědělský areál	1,6	zemědělství
20	Vinary	restaurace	0,3	ostatní BF (občanská vybavenost)
21	Zdechovice	zemědělský areál	1,7	zemědělství

Odkaz: vlastní šetření

**Příloha č. 41 OBNOVITELNÉ ZDROJE (počet k1.1.2013)**

	Solární panely	Vodní elektrárny	Větrné elektrárny	
Babice	ano	0	0	
Barchov	ne	0	0	
Hlušice	ne	0	0	
Humburky	ano	0	0	
Chlumeck n.C.	ano - podnikatelské objekty a RD	0	0	
Chudeřice	ne	0	0	
Káranice	ne	0	0	
Klamoš	ne	0	0	
Kobylice	ano - 40 ks soukr.	0	0	
Kosice	ano - podnikatelské objekty a RD	0	0	
Kosičky	ne	0	0	
Králíky	2xsol.park (4ha)	0	0	bioplyn. stanice 2xo výkonu 1+1,5 MWgh
Lišice	ne	0	0	
Lovčice	ne	0	0	
Lužec nad C.	ne	0	0	
Měník	ne	0	0	
Mlékosrby	ne	0	0	
Myštěves	ano - 9.000 ks	0	0	
Nepolisy	ano - pouze soukr.	0	0	
Nové Město	ano - podnikatelské objekty a RD	0	0	
Nový Bydžov	ano - podnikatelské objekty a RD	ano U Mlýna	0	
Ohnišťany	ne	0	0	
Olešnice	ano - podnikatelské objekty a RD	0	0	
Petrovice	ano - 1 ks	0	0	
Písek	ne	0	0	
Prasek	ne	0	0	
Převýšov	RD	0	0	
Sekeřice	ne	0	0	
Skřivany	ne	1	0	
Sloupno	ne	0	0	
Smidary	ne	1	0	
Stará Voda	ne	0	0	
Šaplava	ne	0	0	
Starý Bydžov	RD	0	0	
Vinary	ne	0	0	
Zachrašťany	ano-12 ks soukr.	1	ano - 2ks soukr.	
Zdechovice	ne	0	0	
Žlunice	ne	0	0	
<b>Celkem</b>	<b>0</b>	<b>4</b>	<b>2</b>	<b>0</b>

Odkaz: vlastní šetření

**PŘÍLOHA č. 42 INDEX EKOLOGICKÉ STABILITY**

Název obce	KES	Název obce	KES
Babice	0,19	Nové Město	0,81
Barchov	0,51	Nový Bydžov	0,36
Hlušice	0,15	Ohnišťany	0,4
Humburky	0,28	Olešnice	0,3
Chlumeck nad Cidlinou	0,84	Petrovice	0,61
Chudeřice	0,06	Písek	0,12
Káranice	0,06	Prasek	0,31
Klamoš	1,07	Převýšov	1,1
Kobylice	1,75	Sekeřice	0,41
Kosice	0,14	Skřivany	0,86
Kosičky	0,41	Sloupno	0,48
Králíky	0,7	Smidary	0,84
Lišice	1,79	Stará Voda	0,06
Lovčice	0,16	Šaplava	0,34
Lužec nad Cidlinou	0,12	Starý Bydžov	0,06
Měník	0,45	Vinary	0,08
Mlékosrby	0,72	Zachrašťany	0,43
Myštěves	0,36	Zdechovice	1,3
Nepolisy	0,24	Žlunice	0,81

Odkaz: <http://www.ochranaprirody.cz/vyhledavani/?query=index+ekologick%C3%A9+stability+v+jednotlivcch+obc%C3%Adch>

**Příloha č. 43 DRUHY POZEMKŮ V HA K 31.12.2011/2014**

	Celková výměra	Orná půda	Zahrady	Ovocné sady	Trvalé trav. porosty	Zeměděl. půda	Lesní půda	Vodní plochy	Zastavěné plochy	Ostatní plochy
Babice	255	188	10	1	19	218	0	11	8	18
Barchov	592	358	9	0	18	386	162	10	8	26
Hlušice	1112	885	23	14	20	941	82	8	25	56
Humburky	259	181	6	0	45	232	0	6	7	13
Chlumec nad C.	2145	795	81	76	239	1190	479	104	85/88	286
Chudeřice	216	183	6	0	1	189	0	5	6	15
Káranice	300	254	6	0	5	265	3	2	8	23
Klamoš	1383/1384	513	14	8	31/27	565	601	62	13	142
Kobylice	617	193	10	0	30	233	331	22	6	25
Kosice	783	643	10	1	58	712	0	26	13/15	32
Kosičky	784	496	10	0	111	616	4	103	12	50
Králíky	969	507	11	0	185	702	190	14	16	47
Lišice	641	166	12	1	3	182	391	5	11	53
Lovčice	1025	791	19	4	20	833	96	6	19	71
Lužec nad C.	1170	962/933	20	0	32	1014	58	18	21	60
Měník	960	606	29	4	78	717	172	15	17	39
Mlékosrby	582	301/298	11	3	103	418	114	13	10	28
Myštěves	572	374	11	0	65/77	450	66	11	11	34
Nepolisy	1353	984/987	28	3	169/168	1184	51	12	33	73
Nové Město	794	374	9	1	229	612	98	19	11/13.	53
Nový Bydžov	3525/3528	2151/2146	95	15	383	2645	370	79	124	308
Ohnišťany	882	570	14	3	70	657	159	6	14	46
Olešnice	640	435	23	1	39	498	68	18	9	47
Petrovice	992	573	11	5	72	661	274	14	12	30
Písek	435	332/325	8	3	22	365	7	7	11	45
Prasek	626	431	26	6	20	484	91	3	18	30
Převýšov	439	166	9	4	8	187	208	2	9	33
Sekeřice	319	205	7	54	10	277	18	4	9	11
Skřivany	652	277	21	4	111	412	155	11	17	57
Sloupno	451	260	14	7	117	398	0	8	13	31
Smidary	2798	1343	54	4	428	1829	740	51	45	134
Stará Voda	342	287	6	0	5	298	0	10	7	27
Šaplava	201	136	6	0	14	156	29	1	5	9
Starý Bydžov	786	679	16	8	14	717	5	2	17	45
Vinary	1078/1079	925	32	5	22	985	8	7	24	53
Zachrašťany	440	279	9	1	43	333	74	4	9	20
Zdechovice	543	217	10	2	1	231	292	1	5	13
Žlunice	799	406	12	111	0	529	228	5	13	23
<b>Celkem</b>	<b>32460/32465</b>	<b>14426/19415</b>	<b>708</b>	<b>349</b>	<b>2840/2847</b>	<b>23321</b>	<b>5624</b>	<b>705</b>	<b>701/708</b>	<b>2106</b>
KHK	475861	191591	11590	4415	70566	278162	147635	7434	9240	33390

 Odkaz: <http://vdb.czso.cz/mos/okres.jsp?k=CZ0521>



## Příloha č. 44 PODÍLY LESŮ

Název obce	Podíl lesů z celkové výměry (%)	Název obce	Podíl lesů z celkové výměry (%)
Babice	0	Nepolisy	3,8
Barchov	27,3	Nové Město	12,4
Hlušice	7,3	Nový Bydžov	10,5
Humburky	0	Ohništiny	18
Chlumec nad C.	22,3	Olešnice	10,6
Chudeřice	0	Petrovice	27,6
Káranice	0,9	Písek	1,6
Klamoš	43,4	Prasek	14,5
Kobylice	53,7	Převýšov	47,4
Kosice	0,1	Sekeřice	5,6
Kosičky	0,4	Skřivany	23,7
Králíky	19,6	Sloupno	0
Lišice	61	Smidary	26,4
Lovčice	9,4	Stará Voda	0
Lužec nad Cidlinou	4,9	Starý Bydžov	0,6
Měník	17,9	Šaplava	14,5
Mlékosrby	19,6	Vinary	0,7
Myštěves	11,6	Zachraštiny	16,8
Sekeřice	5,6	Zdechovice	53,9
		Žlunice	28,5

Zdroj: MOS

**Příloha č. 45 STRATEGICKÉ DOKUMENTY k 1.1.2015**

	POV	Strategie
Babice	ne	ne
Barchov	ne	ano
Hlušice	ne	ano,2012
Humburky	ano, 1995	ne
Chlumeck n.C.	ano	ano
Chudeřice	ano, 2002	ano,2012
Káranice	ne	ne
Klamoš	ano, 2000	ne
Kobylice	ne	ne
Kosice	ano	ne
Kosičky	ano, 2003	ne
Králíky	ne	ne
Lišice	ne	ne
Lovčice	ano, 2013	ano, 2013
Lužec nad C.	ne	ne
Měník	ano, 2010	Plán obnovy 11/2010
Mlékosrby	ne	ne
Myštěves	ne	ano
Nepolisy	ne	ano, 2013
Nové Město	ano	ne
Nový Bydžov	ano	ano
Ohniš'tany	ano, 2008	ne
Olešnice	ne	ne
Petrovice	ne	ano, 2013
Písek	ano, 2000	ne
Prasek	ano, 2007	ne
Převýšov	ano	ne
Sekeřice	ano	ne
Skřivany	ano, 2007	ne
Sloupno	ne	ano, 2007
Smidary	ano, 2007	ano, 2011
Stará Voda	ano	ne
Šaplava	ano, 2010	ano, 2012
Starý Bydžov	ano	ne
Vinary	ano, 2012	ano, 2012
Zachrašťany	ne	ano, 2012
Zdechovice	ano, 2000	ne
Žlunice	ano	ano, 2011

Odkaz: vlastní šetření

**Příloha č. 46 Přehled územních plánů obcí**

obec	územní plán	změny	zastavitelné plochy (v ha)				
			A bydlení	B obchod, služ.	C rekr., sport	D výroba zem.,prům.	E jiné využ.
Babice	8.10.2002	č.1 - 25.7.2006	1,8	0	1,217	0	4,05
Barchov	10.10.2002	č.1 - 8.11.2007	1,407	0		0	1,051
		č.2 - 25.2.2014					
Hlušice	21.10.2002		11,6	0	4,23	3,41	
Humburky	19.12.2003		7,062	2,389	1,557	0,513	0,468
Chlumeck n.C.	31.3.1999	č.1 - 11.12.2000	92,17	3,5	14,74	36,48	60,98
		č.2 - 23.6.2001					
		č.3 - 23.6.2004					
		č.5 - 25.8.2004					
		č.6 - 13.12.2006					
Chudeřice	17.8.2001	č.1 - 28.11.2003					
Káranice	28.11.2001	č.1 - 12.8.2009					
Klamoš	30.9.2002	č.1 - 15.5.2002	3,88	0	0,95	0	23,06
		č.2 - 8.6.2009					
		č.3 - 8.8.2011					
Kobylíce	26.2.2003		6,15	0	0	1,74	0
Kosice	29.6.1998	č.1 - 20.8.2002					
		č.2 - 28.11.2005					
Kosičky	8.6.2005		3,527	0	0	2,42	0
Králíky	23.11.2006	č.1 - 16.9.2008	13,82	0	0	0	1,82
Lišice	13.6.2006	x	0	0	0	0	0
Lovčice	2.8.2006	č.1 - 12.9.2007	3,97	0	0	2,4	0
		č.2 - 12.7.2011					
		č.3 - 12.7.2011					
Lužec nad. Cidl.	27.12.2006	č.1 - 17.3.2011					
		č.2 - 2.1.2012					
Měník	11.4.2002	č.1 - 13.1.2005	8,49	0	0,28	0	1,69
		č.2 - 14.12.2006					
		č.3 - 14.4.2011					
Mlékosrby	21.12.2006	č.1 - 5.5.2011	8,01	1,76	0,5	0	0,4
Myštěves	23.9.2008		5,39	0,3	3,16	5,27	5,26
		č.2 - 14.12.2006	11,69	1,06	0	0	29
Nepolisy	17.4.2000	č.3 - 25.9.2008					
Nové Město	20.2.2003		11,55	0	0	4,3	0
Nový Bydžov	24.10.1991	č.1 - 23.6.1994	38,98	0	3,98	24	62,77
		č.2 - 13.7.1995					
		č.3 - 29.3.2000					
		č.4 - 25.9.2002					
Ohništiny	12.1.2002		8,49	0	6,05	2,48	2,28
Olešnice	24.4.2002	č.1 - 13.12.2006					
Petrovice	13.5.2009		9,48	0	0,47	3,79	6,42
Písek	29.7.2002	č.1 - 19.4.2004					
		č.2 - 28.1.2008					

Prasek	17.10.2002	č.1 - 1.7.2010	8,51	0,37	0	1,79	1,18
Převýšov	22.12.2006		8,4	0	0,99	3,1	0
Sekeřice	x		0	0	0	0	0
Skřivany	2.9.2002		4,07	0,1	0	1,58	3,24
Sloupno	21.3.1994		8,46	0,3	0,48	0	14,2
Smidary	26.10.2000	č.2 - 28.8.2008	10,35	0,45	0,21	0	3,03
Starý Bydžov	17.5.2004	č.1 - 14.12.2006	11,82	0	0	0	11,09
Stará Voda	x		0	0	0	0	0
Šaplava	2.7.2009		2,42	0	0,37	0,36	0,27
Vinary	6.3.2009		14,83	0	0	0	0,48
Zachrašťany	14.12.2006		11,03	3,74	1,34	6,77	0
Zdechovice	6.2.2003		3,9	0	0	0	1,7
Žlunice	1.9.1994	č.1 - 2.11.2005					
<b>Celkem</b>			<b>331,256</b>	<b>13,969</b>	<b>40,524</b>	<b>100,403</b>	<b>234,439</b>
Zdroj: vlastní šetření							

Odkaz: vlastní šetření

**Příloha č. 47 PODÍL INVESTIC OBCÍ NA PŘÍJMECH V LETECH 2010 - 2013 v tis. Kč**

obec	příjmy 2010	příjmy 2011	příjmy 2012	příjmy 2013	investice 2010	investice 2011	investice 2012	
Babice	2 185	2 582	1 864	2 319	33	-	243	
Barchov	2 721	3 243	4 609	3 621	34	3 172	625	
Hlušice	42 926	14 929	9 204	11 947	16 089	2 000	1 192	
Humburky	3 293	3 610	3 519	4 080	407	596	-	
Chlumec n. C.	105 437	76 373	77 925	92 130	47 348	16 733	13 092	
Chudeřice	3 558	3 098	2 813	3 466	741	986	115	
Káranice	1 923	2 344	6 330	2 506	-	708	5 443	
Klamoš	5 016	5 557	5 021	6 034	371	1 788	306	
Kobylice	2 940	2 759	2 910	3 444	238	287	387	
Kosice	6 956	6 778	6 679	6 732	1 855	110	2 417	
Kosičky	32 664	3 750	4 041	4 357	62	42	-	
Králíky	5 207	6 639	5 298	6 912	1 088	398	1 913	
Lišice	2 156	2 105	2 190	2 580	-	110	-	
Lovčice	10 642	7 756	7 503	9 757	2 503	1 239	1 042	
Lužec n. C.	5 921	6 626	6 741	11 415	653	1 235	653	
Měník	11 530	7 264	8 674	7 563	4 820	4 459	256	
Mlékosrby	2 267	2 767	2 995	2 661	237	248	1 327	
Myštěves	2 000	2 170	2 025	2 397	265	105	664	
Nepolisy	11 961	11 461	11 539	13 665	1 500	4 781	383	
Nové Město	4 540	4 490	4 552	5 581	20	368	3 291	
Nový Bydžov	201 637	194 424	143 895	174 155	35 086	37 216	20 745	
Ohnišany	3 103	2 881	3 706	4 023	-	4	640	
Olešnice	3 209	2 949	2 994	3 473	403	-	631	
Petrovice	4 828	3 850	5 512	5 779	2 654	1 646	1 951	
Písek	2 758	2 644	2 470	2 735	236	49	139	
Prasek	6 993	10 531	7 257	8 773	1 286	3 342	690	
Převýšov	3 213	3 187	3 401	3 884	487	371	513	
Sekeřice	3 539	8 489	1 831	19 297	2 537	8 991	996	
Skřivany	13 522	13 230	13 419	5 487	540	1 759	2 110	
Sloupno	5 018	10 596	5 584	20 226	2 040	1 382	1 243	
Smidary	30 600	18 610	18 949	1 624	17 249	838	735	
Starý Bydžov	4 593	4 771	5 038	1 708	126	616	926	
Stará Voda	5 441	1 666	1 416	1 330	107	208	-	
Šaplava	1 766	1 030	1 495	5 936	1 333	337	1 323	
Vinary	7 506	12 088	5 646	7 906	398	7 231	5 852	
Zachrašťany	2 092	2 155	2 615	3 809	42	448	652	
Zdechovice	1 466	3 595	1 758	2 185	2 855	-	4 116	
Žlunice	12 867	5 720	5 633	9 519	10 851	3 434	746	
<b>Celkem</b>	<b>579 994</b>	<b>478 717</b>	<b>409 051</b>	<b>485 016</b>	<b>156 494</b>	<b>107 237</b>	<b>77 357</b>	<b>-</b>

Odkaz:

<http://www.rozpocetobce.cz/seznam-obci/>